





**GUÍA TURÍSTICA**  
**2020**



**- DE LA LLUVIA AL MAR -**  
**CARRETERA AUSTRAL PATAGONIA-CIILE**



A person wearing a red jacket, dark pants, and a white helmet is rappelling down a steep, mossy cliffside. A red rope is attached to their harness and extends upwards. To the right, a waterfall cascades down a rocky ledge. The cliff is covered in green moss and small plants, with some dry grasses hanging down. The overall scene is a dramatic outdoor adventure setting.

**Edgardo Avello M., Presidente de la  
Cámara de Turismo de Puerto Aysén  
Patagonia A.G**

La Ruta del Agua es vida, aventura, arraigo, patrimonio y muchas más cosas rodeadas de agua. Es la aventura permanente del ser humano conociendo nuevos mundos desde nuestros orígenes antropológicos. Las venas de sus ríos generaron carreteras a nuevos mundos, sus lagos le dieron cobijo, el amplio océano aplacó la sed de aventura, los extensos fiordos los protegieron y los grandes glaciares los maravillaron. Puerto Aysén, un gran lugar donde podrás encontrar esto y más, únete a la aventura, el juego recién comienza con la Ruta del Agua.



## LA RUTA DEL AGUA

### **Carlos Díaz Varela, miembro del equipo Ruta del Agua**

La palabra agua está cargada de vida, es agua que cae, agua que nutre, agua que corre, un azul que se transforma en un exuberante verde color nalca, verde color helecho, verde color musgo que crece en los enormes troncos. Así como hay un mito que dice que los esquimales distinguen 40 tipos de blancos, se debería decir que los que vivimos en la Ruta del Agua distinguimos 40 tipos de verde.

La Ruta del Agua es el territorio que lucha por no caerse al mar, con agua que se resiste a mantenerse dulce, con sus grandes pendientes, fiordos, pronunciados valles, impenetrables bosques cargados de musgos.

Como cualquier nortino, antes de llegar a vivir acá, la lluvia me limitaba, tenía una tranca mental que me impedía disfrutar las actividades bajo la lluvia. Es una tranca de la cual todos deberíamos sanarnos en algún momento de nuestra vida. La Ruta del Agua es la mejor terapia. La mezcla de fiordos, lagunas, ríos, glaciares, caminos y sobre todo vegetación hacen de este territorio un paraíso para los que vibran con el kayak, ciclismo, trekking, escalada, cabalgatas, entre otros. La Ruta del Agua permite también finalizar la jornada con una tinaja de agua caliente con vista a los glaciares para cerrar la terapia.

**Jose Ferri**

**1er Turista de la Ruta del Agua**

Llegar a Aysén es como aterrizar en una especie de paraíso montañoso, donde te sientes privilegiado de poder estar y visitarlo pausadamente, a ritmo patagónico.

Mis recuerdos me hacen revivir las excursiones en kayak por el lago de los Palos, donde disfruté de la soledad, del silencio, de las majestuosas montañas de cumbres nevadas y sobre todo de la sabiduría de mi guía Ricardo, que, entre muchas cosas, me descubrió el ritual del mate bajo una cascada inexplorada.

También pienso en la caminata por el Parque Nacional Queulat hasta llegar al lago donde te acercan en lancha al ventisquero colgante...-caprichos de la naturaleza que solo he visto en esta parte del mundo.

Y las cabalgatas...ese bello momento de comunión con el animal más noble de la tierra, trotando a su ritmo, con seguridad y firmeza, monte arriba hasta alcanzar lugares que te permiten ver y entender qué es Puerto Aysén, como se creó y el duro trabajo de los colonos para habitar estas tierras ignotas.

Me emociono al recordar el sabor simple y autentico de sus platos (como olvidar ese delicioso sabor del cordero cocinado con fuego de leña) y sobre todo la hospitalidad de sus gentes y esa envidiable relación y respeto al entorno, a la naturaleza, su orgullo de pertenecer y sentirse unidos a una de las zonas más bellas del planeta. Un orgullo que les gusta compartir sin pretensiones, de modo humano, que te hace reflexionar sobre el valor de los detalles sencillos.

**“Aysén me marcó para siempre. Me hizo crecer como persona y viajero”.**



**LA  
RUTA  
DEL  
AGUA**

## Guía Turística “Ruta del Agua”

**P**uerto Aysén en los últimos años a comenzado a mostrar ciertas características y bondades que la posicionan como una ciudad interesante a la hora de ofrecer propuestas turísticas amigables y con garantías de ser bien recibidos por sus prestadores de servicios turísticos repartidos en toda la comuna de Aysén.

La guía turística Ruta del Agua es una invitación a conocer Puerto Aysén y sus alrededores en una inspiración de naturaleza que entregan los atributos y características del agua, uno de los elementos claves para el desarrollo de la vida y equilibrio del planeta.

La Ruta del Agua visibiliza ríos, lagos y cascadas, que inundan de postales cautivadoras el entorno natural, creando diversas formas y emociones a descubrir; caminar sobre un Puente de Piedra y sus cenotes cristalinos, viajar en medio de la Cordillera de los Andes por la Ruta 240, revitalizar el cuerpo con vertientes, cascadas y fiordos, vivir la adrenalina de hacer rafting por el río Aysén y sus afluentes, hacer kayak, bicicleta o cabalgatas, son una invitación a descubrir un rincón de la Patagonia que comienza a despertar en el turismo y soñar con que Puerto Aysén se transforme en la capital del litoral y centro de la Ruta del Agua.

Puerto Aysén es un espacio para descubrir y contemplar los privilegios de vivir en la Ruta del Agua, donde la lluvia y cascadas forman parte de la experiencia, usar vehículos off road, kayak, bicicletas o caballos forman parte de la aventura de vivir en Patagonia y permiten acceder a ciertos rincones del bosque siempreverde de la que fue una antigua Capital Regional de Aysén.

La presente guía turística fue elaborada por distintos actores del turismo de Puerto Aysén, tiene como principal objetivo mostrar las maravillas naturales que tiene la comuna y que a la fecha no se ven ordenadas en una propuesta común. Esta guía recorre a través de sus ríos: Aysén, Simpson y Mañihuales tres de sus rutas de accesos. En el río los Palos, Pangal y Blanco diversas actividades y sectores que conectan o fluyen hasta la zona de Bahía Acantilada, un lugar donde se abre la puerta de entrada al Fiordo Aysén.

La Ruta del Agua es un viaje al fin del mundo, donde el mate y la vida tranquila desafían a los imprevistos del mundo moderno y hacen de Puerto Aysén un lugar seguro, amable y con ganas de crecer en está actividad que une y conecta viajeros a osados y valientes con patagones bravos, pero confiables que llenan de buenos momentos cada visita a la Trapandanda.



LA  
RUTA  
DEL  
AGUA

— DE LA LLUVIA AL MAR —  
CARRERA AUSTRAL  
PATAGONIA — CHILE



### Simbología

- Carretera
- Monumento Nacional de Chile
- Puente Presidente Ibáñez
- Puente / Pasarela
- Confluencia de ríos
- CASCADA
- Ruta 240/de la Pampa al Fjord
- City Tour/Puerto Aysén
- Ruta 7/ Carretera Austral-Villa Mañihuales
- Río Los Palos/ Los Palos
- Ruta Cerro Córdón
- Ruta Bicicleta
- Ruta Pioneros



# RUTAS TURÍSTICAS



**RUTA 240** ✓  
 Tour de la Pampa al Fiorido Aysén

- Belmaceda
- Coyhaique
- El Nacional Río Simpson
- Puerto Aysén

Ubicaciones sobre el río Cerro Colorado

**CITY TOUR** ✓  
 Puerto Aysén

- Puente Presidente Ballester
- Mirador Cerro Cordón
- Bahía Acapulco
- Sector El Perpetuo
- Casco del León
- Laguna Los Ciprés

Puerto Presidente Ballester

**RUTA 7** ✓  
 Carretera Austral Villa Mañihuales

- Puerto Aysén
- Mañihuales
- Puyuhuapi

Puerto Puyuhuapi

**RUTA RÍO LOS PALOS** ✓

- Río Los Palos
- Laguna Los Palos
- Sector El Tabo
- Cascaída Olla de Gualo

Laguna Los Palos

**RUTA BICI CLELA** ✓  
 Ruta Imperdible

- Bahía Acapulco
- Mirador puestas aguas muertas
- Laguna los palos
- Mirador laguna los palos
- Lago Panguo
- Los ríos

Cascaída de León

**CERRO CORDÓN** ✓  
 Puerto Aysén

- Mirador y Refugio de Montaña
- Sector Chacaborn
- Sector El Pajón
- Sector Refugio
- Ombrosa

Cerro Cordón

**RUTA LOS PIONEROS** ✓

- Lago Atravesado
- Lago Zenteno
- Lago Portales

Lago Portales

**RUTAS EN EL AGUA** ✓

- Puffing
- Laguna Ben Richel

Mirador Los Halcónes



# RUTA 240

Tour de la Pampa  
al Fiordo Aysén

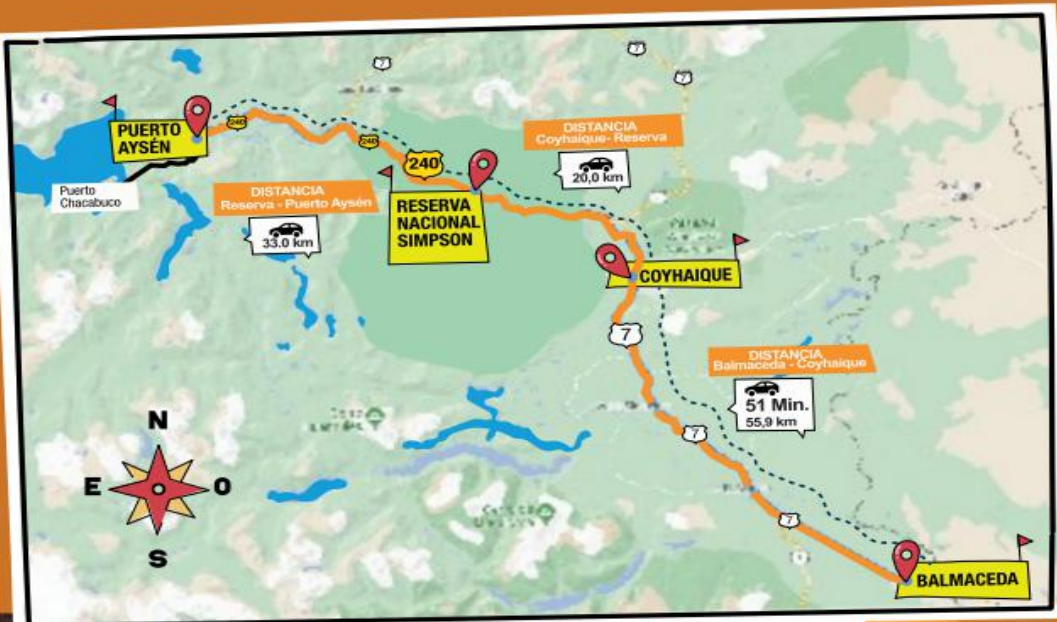
---

- Balmaceda
- Coyhaique
- R.Nacional Río Simpson
- 📍 Puerto Aysén



Avistamiento cóndor desde Cerro Cordón






# RUTA 240

Tour de la Pampa al Flordo Aysén

- Balmaceda
- Coyhaique
- R.Nacional Río Simpson
- 📍 Puerto Aysén



La mayoría de los viajeros que llegan a la región de Aysén lo hacen a través del Aeropuerto de Balmaceda vía aérea. Desde este punto y hasta Coyhaique se inicia una travesía que viaja desde la Pampa al Flordo, con el fin de descubrir la Ruta del Agua.

En la parte inicial se puede apreciar un paisaje intenso en pampas y valles de la estepa patagónica, el cual, poco a poco se interna en el valle Simpson, que con sus pampas verdes y zonas con buenas aptitudes ganaderas, se comienza a dar vida a la ciudad de Coyhaique. Capital Regional de la Región de Aysén y centro urbano más importante del área.

Coyhaique es una ciudad agradable, completa en servicios básicos, instituciones públicas, restaurantes, alojamientos y actividades que la posicionan como un lugar de estacionamiento de un 90% de los visitantes de la región con al menos una noche de estadía en esta ciudad.

Existen diversos panoramas y salidas base a los diferentes tour y actividades disponibles de la región y urbe interesante para el espíritu joven.

Desde aquí y en poco más de 65 kilómetros se inicia un viaje de una hora en busca de una la Ruta del Agua o vale decir, la ciudad de Puerto Aysén.

Desde la plaza de armas de Coyhaique se inicia un viaje por la Cordillera de los Andes que atraviesa imponentes curvas y sectores que llevan después de subidas y bajadas al Túnel Farellones, con sus 240 metros de largo.

# RUTA 240

Tour de la Pampa  
al Flordo Aysén



Cascada de la Virgen



"Queque Inglés"



Una Ruta que en cerca de 1 hora, ofrece un camino completamente pavimentado que conecta a Puerto Aysén con la ciudad de Coyhaique, la Reserva Nacional Río Simpson y el cruce de la Cordillera de los Andes por uno de los caminos más complejos de la Carretera Austral. La Ruta CH-240 es un camino que une desde Coyhaique Alto hasta Puerto Chacabuco tres de las ciudades más importantes de la Región.

En esta Ruta 240 se ofrecen postales imponentes en el Tramo Farellones – Cascada de la virgen; la formación rocosa denominada "Queque Inglés" que asemeja a un hombre de perfil que se muestra como protector de la puerta de entrada al valle de Aysén y sus diferentes sectores turísticos y rurales que dan vida a la aventura en la Ruta del Agua.

En el km 32 del camino Aysén – Coyhaique encontramos la Cascada de la Virgen, con estacionamiento por uno de sus costados se muestra como una parada obligada con sus 15 metros de altura y una impresionante cantidad de agua que varía según la época y estación en la que turistas la visiten.

## RUTA 240



Tour de la Pampa  
al Flordo Aysén





**RUTA**   
**240**

Tour de la Pampa  
al Flordo Aysén



Reserva Río Simpson

**RUTA**   
**240**

Tour de la Pampa  
al Flordo Aysén



## Reserva Nacional Río Simpson

Llamada así por el Almirante y explorador Enrique Simpson, la Reserva y el río que atraviesan el tramo Coyhaique - Puerto Aysén destacan por su vegetación conformada por bosques siempreverdes de Tepas, Mañíos, Ciruelillos, Canelos y Tepú.

Se recomienda visitar el Centro de Educación Ambiental de Conaf, ubicado en el Km 33 de la Ruta. Se destaca por su sala interactiva y sus senderos de baja dificultad. Es muy interesante visitar las casas de piedra antigua que se encuentran a pocos minutos del sendero, que datan de los primeros tiempos de la región cuando se construían caminos (Ruta CH-240) con los mismos árboles que se iban abriendo paso en una de las travesías que enfrentaron los primeros habitantes de la región de Aysén.

El sector río Simpson se muestra como un lugar atractivo de visitar y aprovechar como un espacio de conexión inicial en la Ruta del Agua.




ENRIQUE  
SIMPSON



Militar, almirante de la Marina de Chile que entre los años 1870 y 1875 realizó exploraciones en la región de Aysén en los canales occidentales de la Patagonia, de los territorios de Magallanes y del río Santa Cruz, quien abrió caminos en la Patagonia.

**RUTA**   
**240**

Tour de la Pampa  
al Flordo Aysén





## Villa Los Torreones

Un poco más cerca de Puerto Aysén y saliendo de la zona más estrecha de la cordilla se ubica el sector Torreones. Históricamente en este sector las caravanas se detenían un día para continuar su camino a la frontera o al puerto en cada caso. Hoy se destaca por prestar algunos servicios turísticos, donde resalta el **Restaurant Kilómetro 26**, con sus empanadas y buena atención de sus dueños. En el lugar hay algunas cabañas, zonas de camping y pesca deportiva en el río Simpson.

### Huella Patagonia Lodge

Camino Vecinal  
sector Los Torreones,  
Camino Aysén Coyhaique.

📍 45°25'28" S - 72°26'30" W

**Administrador**

**Enrique Runin Zúñiga**

✉ erunin@huellapatagonia.cl

☎ +56 9 98702400

Alojamiento, tinajas y actividades



### RECOMENDACION DE LOS GUÍAS

En este sector se localiza el emprendimiento familiar llamado **Ecoturismo Rincón Criollo** donde puedes disfrutar de una comida típica de la Patagonia.



Camino Turístico

# RUTA 240

Tour de la Pampa  
al Flordo Aysén



Puerto Aysén

# CITY TOUR

## Puerto Aysén

- Puente Presidente Ibáñez
- Mirador Cerro Cordón
- Bahía Acantilada
- Sector El Pangal
- Cascada del León
- Laguna Los Coipos



Puente Presidente Ibáñez

**RUTA**  
**Nº2**



# CITY TOUR

Puerto Aysén



Puerto Aysén

Poco a poco el camino se abre paso en los valles y se logra apreciar la ciudad de Puerto Aysén. La ciudad se encuentra a 14 kilómetros de Puerto Chacabuco y a 65 kilómetros de la capital regional de Coyhaique, asequible por vía terrestre, marítima y aérea. Cuenta con aproximadamente 20 mil habitantes. El comercio en esta localidad es variado y puedes encontrar desde artesanías, algunas tiendas locales, diferentes alojamientos y restaurantes.

Desde el 2012 el turismo en Puerto Aysén se ha desarrollado

mancomunadamente entre actores públicos y privados haciendo que la Ruta del Agua sea un polo atractivo para cualquier aventurero que quiera conocer lugares de Aysén, descansar en hostales, cabañas u hoteles de diferentes perfiles y disfrutar de las actividades que se pueden realizar como trekking al cerro cordón, rafting en río Aysén, Kayak por el río Los Palos, trekking al Tabo, cabalgata, paseo en bicicleta o simplemente recorrer la comuna para observar su enriquecido patrimonio cultural.

La Ruta 240 se presenta como un interesante recorrido para el día 1 de tu viaje a la región de Aysén.



## Puente Presidente Ibáñez

Puente colgante más largo de Chile, su construcción fue impulsada por el presidente Carlos Ibáñez Del Campo. Nombrado Monumento Nacional Histórico año 2002. Postal clásica de la visita a Puerto Aysén.

Se presenta cómo un gran hito en la Ruta del Agua, al mostrar al río Aysén en su máxima expresión y en una cautivante salida al Fiordo, hacen de las riveras del Puente Presidente Ibáñez un buen lugar para llevar un recuerdo de la Ruta del Agua.

En sus alrededores se realiza pesca recreativa, excursiones en kayak por Operadores Turísticos y paseo peatonales mantenidos por el Municipio.



**CITY  
TOUR**   
Puerto Aysén

Hitos Turísticos

Monumento Nacional de Chile







## Mirador Cerro Cordón

Colina de baja altura, que posee senderos para realizar una caminata en medio de la vegetación nativa. En su parte más alta se aprecia una vista periférica de la ciudad.

Tiene acceso vehicular y estacionamiento en la entrada. Su acceso es por la Ruta 240 cerca la rotonda en camino a Puerto Chacabuco.

REFUGIO DE  
MONTAÑA





### Bahía Acantilada

Balneario asentado a los pies de glaciares, rodeado de bosque siempreverde donde estará en pleno contacto con la naturaleza en un paisaje de ensueño. **Se encuentra a 11 kilómetros de Puerto Aysén** por camino de ripio en buen estado. Ideal para tour en bicicletas, paseos en vehículo o kayak por el río Aysén. El sector de Bahía Acantilada se posiciona como el mejor balneario de la Región de Aysén donde las personas se pueden bañar con impresionantes vistas al fiordo Aysén y sus hielos.





## Sector El Pangal

Uno de los sectores que destaca por sus paisajes, cercanía con la ciudad y oferta de servicio turísticos es el Sector Pangal. Es una zona ubicada a 8 kilómetros de la ciudad por conexión por la Ruta 240, es un valle que ofrece diversos tipos de alojamientos, actividades y panoramas que hacen de este sector un lugar ideal para pasar unas vacaciones o un paseo de día completo.

Existen variados alojamientos en el tramo de sus pasarelas colgantes,

quinchos, centro de evento, además de una fábrica de cerveza artesanal denominada Cerveza Valle Pangal.

En Ruta de al menos 27 kilómetros hasta el final del camino se ofrece un valle lleno de cascadas, riscos y paisajes naturales que la presentan como uno de los protagonistas de diversos City Tour, bicicletas y panoramas outdoor muy cerca y accesible desde la ciudad de Puerto Aysén.





## Cascada del León

Ubicada en el valle del pangal a 18 kilómetros desde Puerto Aysén ingreso por la Ruta 240 y el segundo acceso por el interior del valle Pangal en la población Pedro Aguirre Cerda. La cascada se encuentra dentro de un predio particular accesible al internarse por este camino rural se encontrará con una bella caída de agua, rodeado de naturaleza silvestre y enormes montañas. Lugar óptimo para el recogimiento y la fotografía.



**CITY TOUR**   
Puerto Aysén

Hitos Naturales



Lago Riesco

**CITYO** ✓  
**TOUR**

Puerto Aysén

Ubicado al sur este de la localidad a una distancia de 27 kilómetros de Puerto Aysén, estado del camino normal gran parte del año (camino rural de ripio). En el Kilómetro 15 de lado izquierdo se encuentra la Balsa donde se realiza el trasbordo para llegar al Lago Portales, Ruta de los Pioneros distante a 8 kilómetros. En el trayecto se ven ríos, cascadas, Montañas y bellos parajes, bordeando los ríos Aysén y Blanco. Finalmente se llega al lago Riesco donde se abre la cortina que muestra la magnificencia del lugar y su singular bosque de arrayanes que parece un paisaje de cuento.



Hitos Naturales



## Laguna de los Colpos

El lugar cuenta con un paseo peatonal y un muelle apto para todo tipo de público rodeado de naturaleza.

**CITY** ✓  
**TOUR**  
Puerto Aysén



Hitos Naturales

# RUTA 7

Carretera Austral  
Villa Mañihuales

- Puerto Aysén
- Mañihuales
- 📍 Puente Piedra



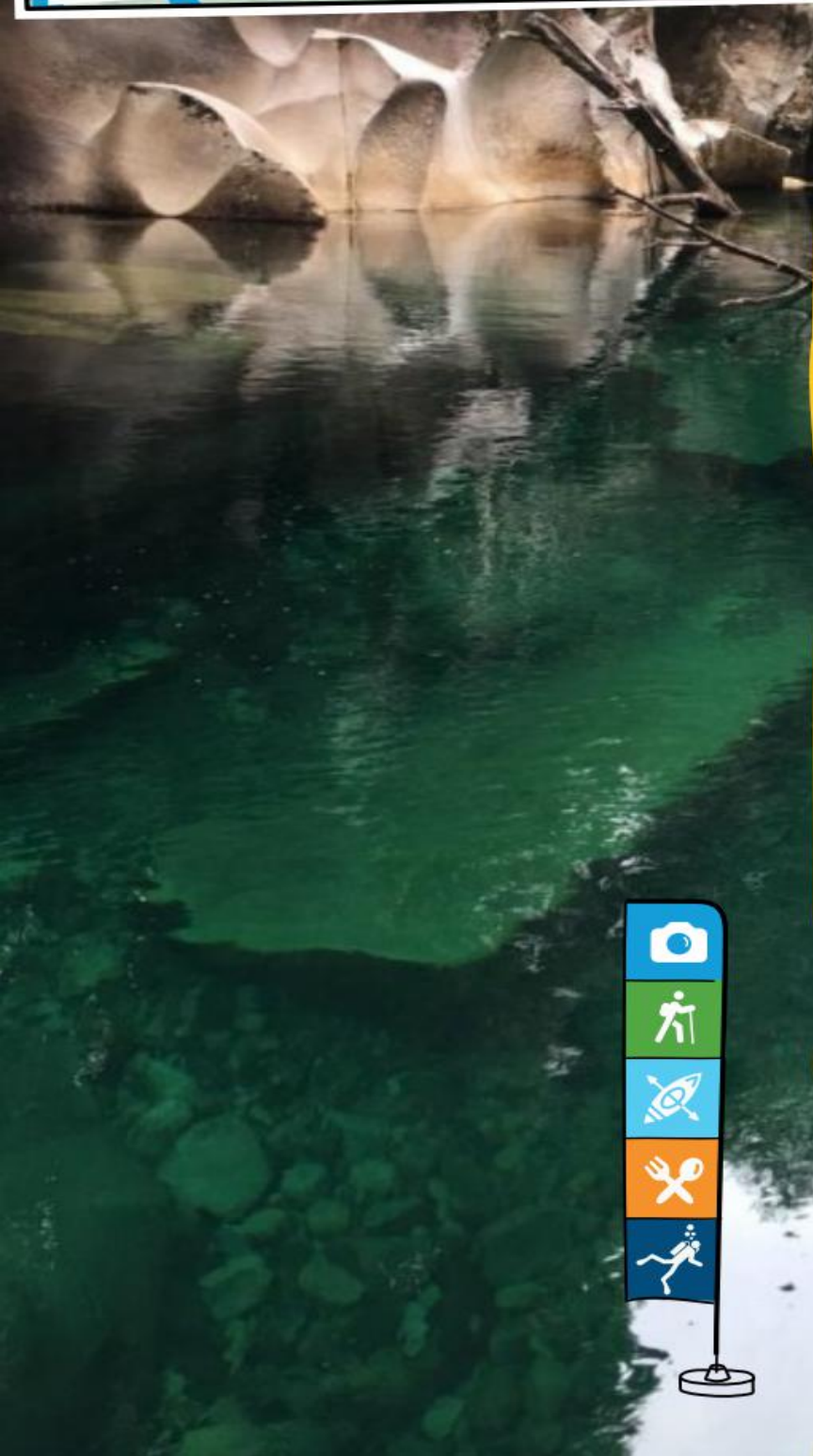
Puente Piedra



# RUTA 7

Carretera Austral  
Villa Mañihuales

- Puerto Aysén
- Mañihuales
- 📍 Puente Piedra



La Carretera Austral es la puerta de entrada norte a la Ruta del Agua, haciendo del río Mañihuales y sus afluentes un gran protagonista. Este río nace a 15 kilómetros al norte de Villa Mañihuales donde se une el río Toqui con el río Picaflor que son afluentes de montañas nevadas.

La palabra Mañihuales proviene de la unión de Mañío y Baguales, el primero es un árbol que abunda en el sector, y Baguales, palabra que denomina a animales salvajes de ganado que viven en diversas áreas remotas de la Patagonia. Esta villa fue forjada por colonos en los años 30' donde se abrió paso en el valle de Mañihuales para criar ganado. Villa Mañihuales es un sector de paso para diferentes tipos de viaje; Tour Queulat, Puente Piedra, bicicletas, casas rodantes y vehículos Carretera Austral. Tiene diversos servicios turísticos, destacan sus desayunos y almuerzos al paso. El poblado cuenta con restaurantes, quinchos y alojamientos.

La estación de servicio Copec funciona como punto de reunión para distintos tour y salidas a las actividades de villa Mañihuales y se recomienda reservar con anticipación su tour a los diferentes atractivos del poblado. Lucymarc, ubicado en la Ruta 7, Carretera Austral es uno de sus protagonistas que aporta una abundante variedad de sabores y colores locales. Chocolate caliente, kuchen y tortas de diferentes texturas hacen de tu parada en este pequeño Restaurant un momento de inspiración, conversación y reflexión sobre el valor de la vida en patagonia. Lucy y Fernando son anfitriones ideales en tu visita al sur de Chile.

# RUTA 7



Carretera Austral  
Villa Mañihuales



Sector Picaflor- Puente Piedra

# RUTA 7

Carretera Austral  
Villa Mañihuales



## Puente Piedra

Se destaca por sus aguas transparentes que con la luminosidad del sol hacen de este lugar un escenario natural lleno de colores. Sus profundidades se plasman de cuarzo blanco y piedra laja. El sector se conforma de piedra de granito muy valorada y segura ideal para hacer trekking liviano y bucear por los ríos cristalinos.





El acceso al lugar es a través de previos privados, por lo que se recomiendan normas y condiciones:



Visitar el lugar con guías turísticos locales o personas autorizadas para acceder al recinto.



Durante la visita mantener y preservar el cuidado del entorno.

Para acceder al lugar se debe realizar un trekking liviano de 8 kilómetros, por algunos de los caminos de los propietarios del sector.

El camino que conduce al Puente Piedra es bordeado por los ríos Picacho, Picaflor, Mañihuales y río Cobarde.

# RUTA 7

Carretera Austral  
Villa Mañihuales



### Luis Ojeda Martinez

📍 Mañihuales  
Puente Piedra  
☎ +56 9 98779579  
Actividad: **Trekking**  
Idioma: Español

### Gabriela Barrientos

📍 Mañihuales  
Puente Piedra  
☎ +56 9 74890789  
Actividad: **Trekking**  
Idioma: Español

### Moira y Felipe

📍 Mañihuales  
Puente Piedra  
☎ +56 9 74360903  
Actividad: **Kayak - Pesca  
Trekking**  
Idioma: Español

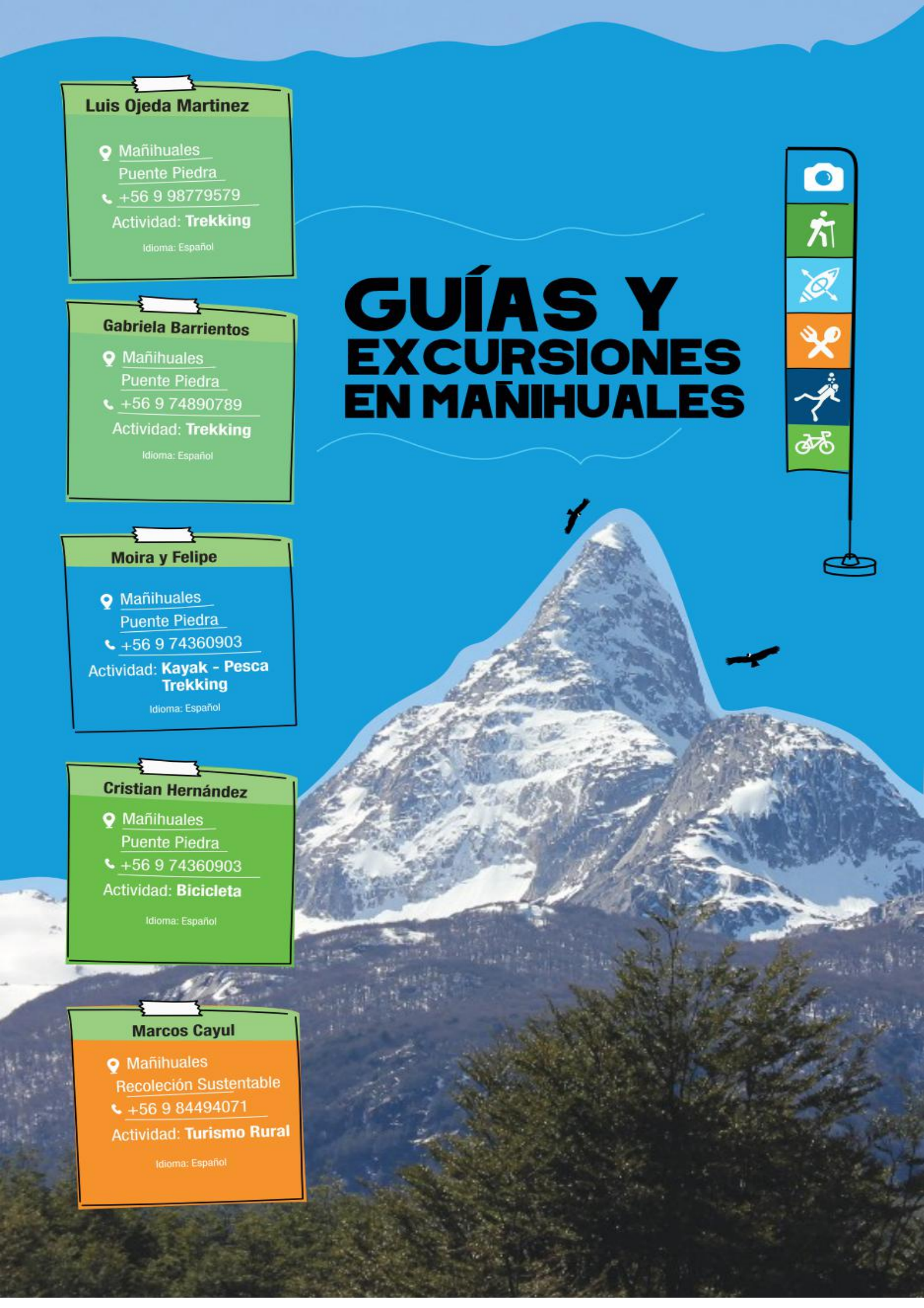
### Cristian Hernández

📍 Mañihuales  
Puente Piedra  
☎ +56 9 74360903  
Actividad: **Bicicleta**  
Idioma: Español

### Marcos Cayul

📍 Mañihuales  
Recolección Sustentable  
☎ +56 9 84494071  
Actividad: **Turismo Rural**  
Idioma: Español

# GUÍAS Y EXCURSIONES EN MAÑIHUALES



# RUTA 7

Carretera Austral  
Villa Mañihuales



## Sector Picacho

Se ubica a 40 kilómetros al norte de Villa Mañihuales, en este sector puedes apreciar el cerro Picacho que bordeado por el río Mañihuales, se caracteriza por sus aguas cristalinas y avistamientos de salmones Chinook entremedio del bosque nativo.



## Agroturismo



Desde hace algunos años “La Baguala” y otros emprendedores de la villa han desarrollado actividades de agroturismo que sobresalen en distintos productos regionales.

La Baguala es una empresa familiar dedicada a la extracción de miel pura de abejas. Con el tiempo el emprendimiento ha generado a lo largo de su trayectoria un valioso trabajo familiar que comparten de manera amable y profesionalmente a los viajeros que deseen conocer el proceso de extracción de miel, generando un agroturismo productivo en la zona.

En ocasiones y con preparación previa se realizan tour turísticos a las instalaciones. De todas formas sus productos se pueden encontrar en gran parte de la región, siendo uno de los productos más destacados de la comuna de Aysén.

# RUTA 7



Carretera Austral  
Villa Mañihuales



### Contacto Guías

**Franco Catalán**

Pesca con mosca

☎ +56 9 88806670

**Raúl Prado**

Pesca con mosca

☎ +56 9 88806670

# RUTA 7

Carretera Austral  
Villa Mañihuales

## Pesca Deportiva



Villa Mañihuales es un centro de pesca de categoría mundial ya que cuenta con ríos, arroyos afluentes de montaña, lagos y lagunas a minutos del centro del pueblo, contexto en el cual se puede realizar pesca deportiva siempre acompañado por los guías locales y las autorizaciones pertinentes.



### Villa Mañihuales

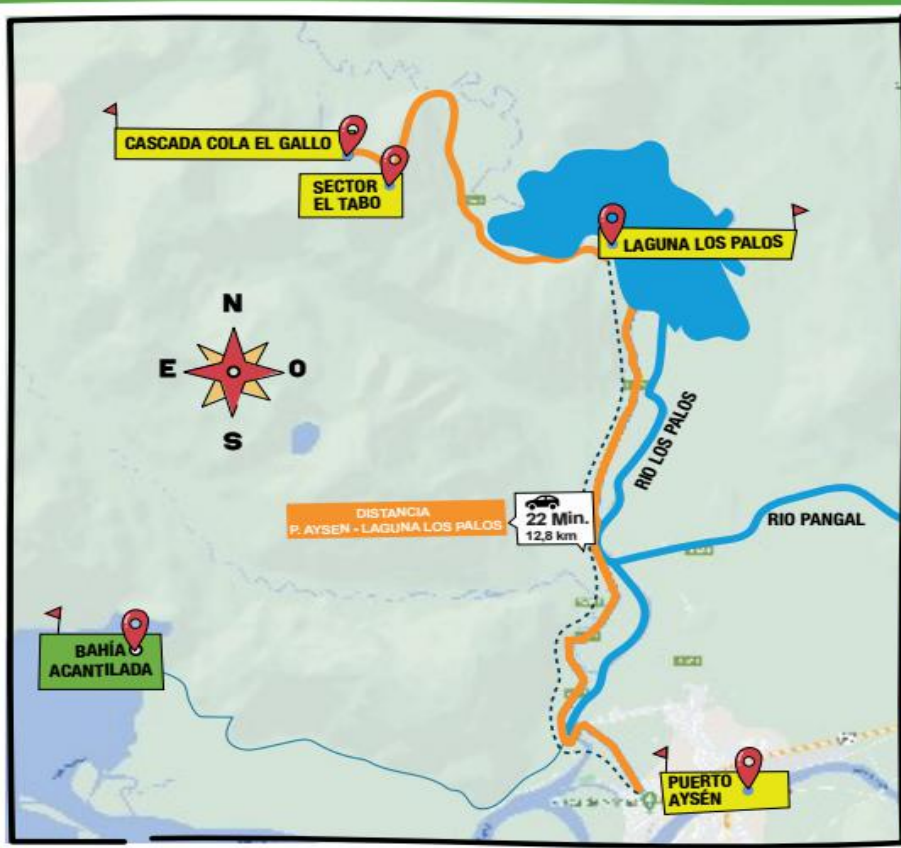
Villa Mañihuales es la entrada norte a Puerto Aysén, si viene del norte de Puyuhuapi o Puerto Cisnes debe hacer una pausa y encantarse de las bondades de una de las villas más arraigadas y con sentido de comunidad de toda la Patagonia y si por esas casualidades llegó desde el Aeropuerto a la región, la villa está ubicada a no más de 1 hora de Coyhaique y/o Puerto Aysén.

# RUTA RÍO LOS PALOS

- Río Los Palos
- Laguna Los Palos
- Sector El Tabo
- 📍 Cascada Cola de Gallo




Laguna Los Palos



# RUTA RÍO LOS PALOS

- Río Los Palos
- Laguna Los Palos
- Sector El Tabo
- 📍 Cascada Cola de Gallo



**E**os últimos años, el sector río los Palos se ha desarrollado y transformado en un interesante polo turístico en la ciudad de Puerto Aysén. Se destaca por su cercanía con la ciudad, habilitación de camino pavimentado en sus 3 primeros kilómetros, diferentes atractivos naturales; río los Palos, lago los Palos, río Tabo y cordilleras, y una completa gama de actividades para los viajeros, a través de los operadores turísticos. Puedes realizar trekking, cabalgata, actividades en el agua y tomar un placentero descanso en los diversos alojamientos que ofrece el sector ríos los Palos.

Nombrado así por sus colonos que abastecían los vapores del Puerto con madera y leña provenientes del río "palos", que ratificó su denominación con los laberintos y abundante presencia de troncos y ramas en todo su recorrido por más de 18 kilómetros desde el Lago los Palos hasta su salida al río Aysén y posteriormente Fiordo Aysén.

Es un sector que cuenta con una amplia variedad de alojamientos, cabañas y actividades que aportan una zona donde puedes mantenerte por varios días sin necesidad de desplazarse amplias distancias. Ideal para descanso familiar y parejas que buscan tranquilidad y buenos servicios disponibles.



## Donde Alojarse




Si bien en el sector se encuentran diversos tipos de alojamiento, los complejos turísticos Ecoturismo la Pancha y Shangri-la (ver guía de alojamientos) destacan por sus propuestas sustentables, senderos, certificados de Calidad ( Q) y Confianza Turística que entregan experiencia y buena atención en cada una de las visitas de turistas regionales, nacionales e internacionales.

# RUTA RÍO LOS PALOS

### Complejo Turístico Shangri La “El paraíso perdido”

 Km 7 Camino a  
lago Los Palos.


 [complejoshangri.la@gmail.com](mailto:complejoshangri.la@gmail.com)

 +56 9 77381406  
+56 9 63040655


 [www.shangrilapatagonia.com](http://www.shangrilapatagonia.com)

Cabañas – Sendero  
Quincho – Eventos  
Matrimonios - Actividades

### Complejo Turístico Ecoturismo La Pancha

 Camino Laguna los Palos  
Km 7 Oficina Sargento Aldea  
1151, Puerto Aysén.

 [info@ecoturismolapancha.cl](mailto:info@ecoturismolapancha.cl)

 +56 9 98878572  
+56 9 98278106

 [www.ecoturismolapancha.cl](http://www.ecoturismolapancha.cl)

Cabañas – Camping  
Cabalgatas – Kayak  
Eventos - Empresas

## Cabalgatas



Si bien en el sector se encuentran diversos tipos de alojamiento, los complejos turísticos Ecoturismo la Pancha y Shangri-la (ver guía de alojamientos) destacan por sus propuestas sustentables, senderos, certificados de Calidad (Q) y Confianza Turística que entregan experiencia y buena atención en cada una de las visitas de turistas regionales, nacionales e internacionales.



## Kayak y paseos en bote



El lago los Palos está ubicado en un sector rodeado de cordilleras y montañas de baja altura pero intensas en vegetación y agua. Si bien no cuenta con variadas zonas de acceso, los operadores del sector invitan a conocer y disfrutar de un panorama único en la Ruta del Agua.

La travesía desde Lago permite conocer y recorrer en profundidad el lago Los Palos y su vegetación nativa de la Patagonia, es el punto inicial del recorrido, que luego avanza hacia el río los Palos caracterizado por sus aguas tranquilas que se embellecen con el denominado bosque de los arrayanes. Un espacio único en el río, entre ramas y arboledas se puede ingresar a una verdadera cueva de arrayanes, donde el agua y los árboles se conectan en uno de los espacios más íntimos de la Ruta del Agua.





Desde aquí el paisaje se torna más frondoso y místico, creando una aventura similar a la que vivieron Chonos y Kawésqar en tiempos remotos. Los relatos y la historia del sector hacen de la excursión en kayak una experiencia única para los visitantes de la región de Aysén. Esta experiencia se puede realizar en excursiones en Kayak por Ecoturismo la Pancha y sus guías locales, Turismo Fogón el Tabo, Atex Patagonia, entre otros.


**RUTA**  
**RÍO**   
**LOS PALOS**

# BOSQUE SIEMPRE VERDE



Sector El Tabo




A hiker with a backpack is walking across a wooden bridge in a lush forest. The bridge is made of thick wooden logs and is surrounded by dense green foliage. The hiker is wearing a blue jacket and dark pants. The background is filled with tall trees and thick undergrowth, creating a sense of being deep in a forest.

Siguiendo por la ruta a 18 kilómetros del centro de Puerto Aysén se ubica el sector El Tabo, lugar colonizado en la década de los 50 por la conocida familia Ayala, quienes abrieron las sendas de un bosque impenetrable que hoy se recorre sin mayor dificultad y donde el viajero puede realizar un trekking caracterizado por sus senderos rodeados de bosques de Ciprés de las Guaitecas, Helechos, bosques de Tepas y un encuentro único en el árbol de los enamorados, formado por la unión inquebrantable entre un Coihue y una Tapa invitan a visitar uno de los mejores senderos de la ruta del agua.



Sector El Tabo

**RUTA**  
**RÍO** ✓  
**LOS PALOS**

A person in a red shirt is rappelling down a dark, mossy rock face. To the right, a waterfall cascades down the cliff. Another person in a grey shirt and white helmet stands on a rock ledge below, holding a rope. The scene is lush with greenery and moss.

Al cabo de 30 minutos, sin grandes desniveles pero con una variedad de curvas y tupiciones, el trekking conecta al turista a la denominada cascada cola el "Gallo", con una altura aproximada de 15 metros, se observa un espectáculo de microbosques, musgos, líquenes, hongos y helechos.

Otras de las actividades que puedes realizar en el sendero es el Rapel a un costado de la cascada por el operador teuber excursiones.

**RUTA**  
**RÍO** ✓  
**LOS PALOS**



Cascada Cola el Gallo



**RUTA**  
**RÍO** ✓  
**LOS PALOS**



Cascada Cola el Gallo





**RUTA**  
**RÍO** ✓  
**LOS PALOS**



Cascada Cola el Gallo



**RUTA**  
**RÍO** ✓  
**LOS PALOS**



Sector El Tabo

**BOSQUE SIEMPRE VERDE**

# RUTA BICICLETA



## Rutas Imperdibles

- Bahía Acantilada
- Muelle puente aguas muertas
- Laguna los palos
- Mirador laguna los palos
- Lago Rlesco
- Los rápidos



Cascada de León





**RUTA** ✓  
**BICI**  
**CLETA**

Rutas Imperdibles

[Redacted]

PATAGONIA

# RUTA BICI CLETA

Rutas Imperdibles



## BAHÍA ACANTILADA

Este lugar se encuentra emplazado a 9 km, desde el centro de Puerto Aysén. Es un recorrido por un camino ripiado que luego de bordear el cordón Marchant se encuentra finalmente el mar. Este sector es llamado Bahía Acantilada debido a los imponentes acantilados que se forman entre los escarpados cerros que caen abruptamente al mar, y en la lado este de este sector es donde el camino arriba y se encuentra con una playa apta para el baño, con infraestructura (Baños – quinchos – Cafetería- wifi - estacionamientos) y un glaciar que cae sobre las cabezas de los visitantes.





## MUELLE PUENTE AGUAS MUERTAS

Antiguamente Puerto Aysén funcionaba como puerto principal, pero con el tiempo, el puerto se sedimentó y tuvo que trasladarse a Puerto Chacabuco, a causa de esto, este sector llamado muelle aguas muertas ahora solo funciona con embarcaciones artesanales y es parte del patrimonio cultural de la ciudad.



## LAGUNA LOS PALOS

Este lugar se encuentra emplazado a 12 km aproximadamente desde el centro de Puerto Aysén. Es un Viaje que nos muestra un camino rural que data desde los inicios de la colonización del territorio. A pies del macizo Nevado Los Palos (1800 msnm) y con una densa selva fría acompañando, convierte este recorrido en más que un desafío, en un viaje espiritual que nos invita a escuchar y apreciar el sonido de la naturaleza que se transforma en el aroma con que los pulmones incentivan a los aventureros a pedalear. La Laguna Los palos es un cuerpo de agua dulce que está rodeado de escarpadas montañas con nieves eternas en sus cumbres y que dejan caer sus brazos sobre este lugar. Densa vegetación propicia de sectores que reciben sobre los 3000 mm de lluvia anuales, transforman en una magia única la experiencia de visitar este lugar en pedales.

**RUTA** ✓  
**BICI**  
**CLETA**  
Rutas Imperdibles

# RUTA BICI CLETA

Rutas Imperdibles



## Mirador laguna los palos

Tras recorrer aproximadamente unos 14 km del camino hacia la laguna Los Palos, se llega a la parte baja orillando la laguna Los Palos, aquí encontrarás un sitio con bancas de chocos de leña, donde se puede disfrutar de una linda vista al lago, tomar unos mates, sacar fotos y disfrutar de un tour operador que haga kayak o paseo en bote por el sector.



## LAGO RIESCO

Este sector se encuentra ubicado a 23 kilómetros aproximadamente de Puerto Aysén, camino de ripio que va rodeando el cerro cordón y también el río Aysén hasta la unión con el río blanco, justamente en esta intersección de ríos, podemos cruzar hacia el Lago Portales a través de una balsa que funciona por el caudal. A 8 km desde el cruce se encuentra el lago Riesco, donde veremos bosques de arrayanes, una hermosa vista al lago, disfrutar de una playa de arena y un sector de picnic, o descansar según guste el visitante.



## LOS RÁPIDOS

Este sector queda a 4 km de Puerto Aysén camino al lago Riesco, aquí se aprecian los llamados “rápidos” que es donde el caudal del río Aysén se caracteriza por ser el más potente debido a las rocas que tiene ese sector, su caudal varía dependiendo de la lluvia y temporada. Es un sector ideal para recorrerlo en bicicleta por su belleza natural.

# RUTA BICI CLETA

Rutas Imperdibles





# GUÍAS Y OPERADORES DE BICICLETA

**Belén Carcamo**  
Patagonia Bike

📍 Puerto Aysén  
☎ +56 9 8268 1159

Actividad: **Bicicleta**

Idioma: Español

**Daniel Arroyo**

📍 Puerto Aysén  
☎ + 56 9 3117 0965

Actividad: **Bicicleta**

Idioma: Español

**Claudio Morales**  
Aysen Ecorutas

📍 Puerto Aysén  
☎ +56 9 45899720

Actividad: **Turismo Aventura**

Idioma: Español



# CERRO CORDÓN

Puerto Aysén

- Mirador y Refugio de Montaña
- Sector Champona
- Sector El Fogón
- Sector Refugio
- 📍 Cumbre





## Mirador y Refugio de Montaña

Uno de los desafíos de la Ruta del Agua es conquistar el trekking del Cerro Cordón. Con una dificultad media se transforma en un imponente macizo que requiere un gran trabajo mental para superar las 3 o 4 horas de trekking en el Bosque siempreverde del cerro.

Con un desnivel de 1.000 metros aproximadamente el Cerro Cordón presenta 3 hitos para visitar:

**CERRO  
CORDÓN**   
Puerto Aysén

Con acceso en vehículo hasta el estacionamiento del mirador, en este lugar se puede contemplar la totalidad de la ciudad de Puerto Aysén, con agradables postales de los diferentes lugares a conocer en la Ruta del Agua, sobresalen el Río Aysén, Bahía Acantilada y el Fiordo.

Muy recomendable para paseos familiares o tardes en vehículos, el mirador del Cerro Cordón está ubicado a pasos del Refugio a cargo del Club de Montaña Nevados de Aysén, quienes promueven y educan en torno a las actividades de montañismo y escalada, cuidando y respetando la naturaleza.

En este lugar se puede obtener información, guiados y salida al cerro cordón, además de acceder a las zonas de escalada que se encuentran muy cerca de ahí.





## Escalada en roca

Dentro de las actividades deportivas que se realizan en las faldas del cerro por una gran diversidad de jóvenes ayseninos, encontramos la escalada deportiva y tradicional, las cuales se practican en 3 sectores privados de familias locales.

**CERRO  
CORDÓN** 

Puerto Aysén



## Sector Champona

Es el sector más antiguo del lugar y también el más fácil para la escalada, se pueden encontrar 5 rutas escuelas o de aprendizaje de 5 a 6 chapas cada una y de un grado de 5.6<sup>a</sup> a 5.9<sup>a</sup>.

El tipo de roca es granito y su accesibilidad es a través del sector La Gruta en el km 5 Aysén - Chacabuco por el campo privado de la familia Jiménez a 20 minutos caminando desde la entrada.



# CERRO CORDÓN

Puerto Aysén



## Sector El Fogón

Es el segundo sector y el con más variedad de rutas donde podrás encontrar 9 rutas de escalada deportiva de 6 a 8 chapas y de un grado de 5.10<sup>a</sup> a 5.12<sup>a</sup>, en tipo de roca granito, el lugar es privado y está a 30 minutos caminando desde La Gruta hacia mano izquierda.



**CERRO  
CORDÓN**   
Puerto Aysén



### Sector Refugio

Es el sector más nuevo del lugar está a 20 minutos del refugio en sendero de escalinatas por la selva y en él podrás encontrar rutas de escalada deportiva de 4 a 7 chapas en tipo de roca granitos y en grados de dificultad de del 5.10<sup>a</sup> a el 5.12<sup>a</sup>.



**CERRO**  
**CORDÓN** ✓  
Puerto Aysén





**CERRO  
CORDÓN** ✓  
Puerto Aysén



## Trekking Cerro Cordón

Una actividad desafiante y motivadora en la visita a la Ruta del Agua es completar con éxito el ascenso al cerro Cordón. Es una actividad de día completo que se recomienda iniciar muy temprano en la mañana a las 7.00 am o 8.00 am máximo con el fin de tener la mayor cantidad de horas luz necesarias.

Su ascenso se caracteriza por complejas pendientes, con abundante vegetación y un bosque intenso que rodea todo a tu alrededor por más de 3 horas hasta subir a la zona de alta montaña sobre los 1.000 metros.

En su ascenso sobre los 700 mtsm (metros sobre el nivel del mar) se aprecian bosques en altura donde predominan especies Nothofagus, entre ellos; lengas, coihues y tepas.

En su cima, que contempla los 1.000 de altura, se observa un clima clásico de la Patagonia; frío y viento, con una vista panorámica increíble que permite observar el valle de Aysén, su ciudad, salida del río Aysén y el fiordo.

Desde este punto se observa la bahía y el fiordo con variedad de montañas que tocan el cielo con

sus cumbres nevadas y caen al mar, lugar ideal para relajar el alma y encender los sentidos.

Es un trekking intenso razón por la cual se recomienda encarecidamente realizarlos con guías o personas que conozcan la Ruta ya que debido a la enorme cantidad de árboles y complejas aptitudes de orientación, resulta fácil perder el camino y generar situaciones de peligro sin las medidas adecuadas.

Actualmente el Refugio está en comodato de cesión al Club de Montaña Nevado de Aysén, quienes se comprometen y trabajan día a día con tal mantener el cerro como un lugar seguro y disponible para el deporte Outdoor.

Se recomienda registrar a los viajeros en el libro de visitas cada vez que se accede al cerro y generar un Plan de emergencia en caso de complicaciones. En gran parte de la montaña hay señal de teléfono.

El inicio de la ruta es por la selva típica patagónica, donde se podrá apreciar una gran biodiversidad de especies de flora y fauna nativa en su mayoría líquenes, arbustos y tipos de microbosques.

**CERRO  
CORDÓN**   
Puerto Aysén



BIENVENIDOS  
WELCOME  
SENDERO CERRO  
CORDON



ZONA PÍCNIC



ZONA CAMPING



SENDERO  
DIFICULTAD MEDIA



NO BOTAR BASURA



NO LAZAR  
BENGALAS



NO INGERIR BEBIDAS  
ALCOHOLICAS

NO DEJE BASURA EN EL SENDERO  
PLANIFIQUE Y PREPARE SU VIAJE CON ANTICIPACION  
PLAN AND PREPARE YOUR TRIP WITH ANTICIPATION  
MAYN ACAMPAR EN ZONAS SEGURAS / PLANIL AND CAMP IN SAFETY AREAS  
RESPECTE LA FAUNA SILVESTRE / RESPECT WILD FAUNA  
MINIMICE EL IMPACTO DE ROGARDS / MINIMIZE THE IMPACT OF GORES  
CONSIDERE A LOS OYROS VIBRANTES / CONSIDER OTHER VIBRANT  
DEJALO QUE ENCONTRE / LEAVE WHAT YOU FIND  
NO BOTE BASURA / DON'T LITTER  
USE VESTIMENTA APROPIADA / USE PROPER CLOTHING  
SENDERO DIFICULTAD MEDIA / MEDIUM DIFFICULTY TRAIL  
NEVER SE SU BASURA / NEVER YOUR TRASH

**CERRO  
CORDÓN** ✓  
Puerto Aysén



### Zona de las Bancas

El sector de descanso más óptimo es la zona de Las Bancas, denominado así por un espacio de madera y plano dentro de las posibilidades del cerro, ubicado en la mitad de la ruta en la cota a 600 msm donde hay un descanso que suele ser de 30 minutos para alimentación y recuperar el aire. Esta zona también se puede determinar como zona de seguridad por su ubicación estratégica.

### **Bosque de altura**

Lugar de gran belleza escénica donde predominan los árboles de tipo Nothofagus en su mayoría Coihues, Lengas, Tepas y Mañíos. Este bosque y su cambio de diversidad de especies se puede observar debido al cambio de altura en este caso entre los 700 mtsm a los 1100 mtsm.

### **Sector la Olla**

Al salir del bosque y llegar a la zona de alta montaña se llega probablemente a uno de los puntos clave para desarrollar una propuesta turística en el Cerro Cordón. Una meseta de 500 metros aproximadamente, protegida del viento y cerca de puntos de hidratación u obtención de agua. Este es un lugar de descanso con vistas al fiordo rodeado de un bosque de lengas.

### **Sistema de 3 letreros de altura**

Posterior a la zona de la olla y en búsqueda de la cima de la montaña existe una demarcación o indicación de altitud a los 1000 mtsm 11000 mtsm 1200 mtsm y 1300 mtsm: son las únicas señaléticas en el terreno de alta montaña, las que sirven principalmente para la orientación y la marcación de la entrada y la salida de la ruta más segura hacia la cumbre.

**CERRO  
CORDÓN**   
Puerto Aysén



**Gerhard Teuber**

**Teuber Excursiones**

📍 Puerto Aysén

☎ +56 9 8456 5733

Actividad:

**Escalada y Montaña**

Idioma: Español

**Mauricio Ayala**

**Bote y Montaña**

📍 Puerto Aysén

☎ +56 9 9290 2477

Actividad:

**Bote y pesca**

Idioma: Español

**Claudio Morales**

**Aysen Ecorutas**

Puerto Aysén

☎ +56 9 45899720

Actividad:

**Turismo Aventura**

Idioma: Español

# CONTACTO GUIAS MONTAÑA

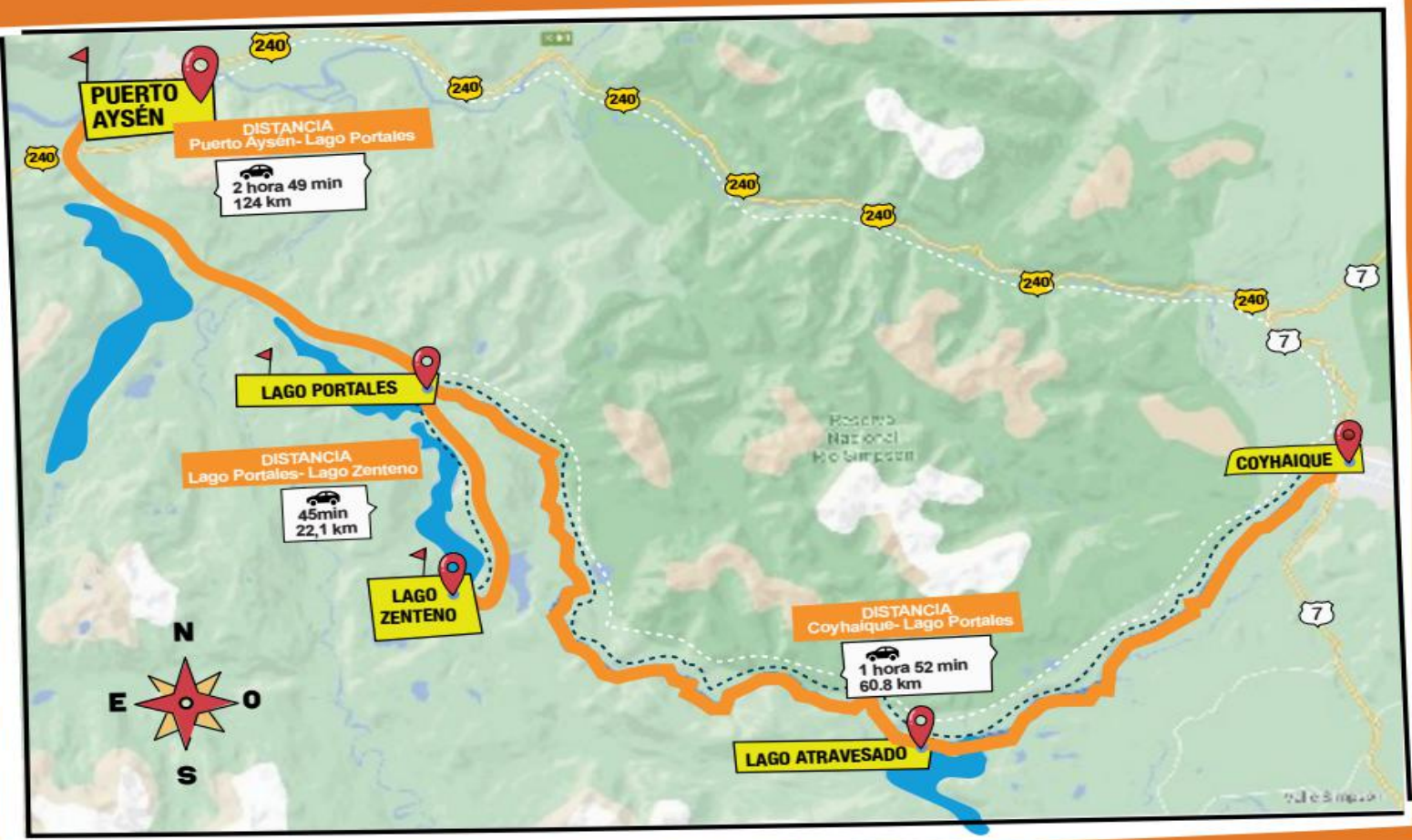


# RUTA LOS PIONEROS

- Lago Atravezado
- Lago Zenteno
- 📍 Lago Portales



Lago Portales



# RUTA LOS PIONEROS

- Lago Atravesado
- Lago Zenteno
- 📍 Lago Portales





**L**a Ruta de los Pioneros es una invitación a volver a tiempos remotos en Patagonia. Una ruta donde lagos, ríos y cascadas se conectan con historias y caminos inconclusos, forjados desde los primeros tiempos y que hoy a través de un tramo nuevo de 3 kilómetros, se conectaron las ciudades Puerto Aysén y Coyhaique en una de las Rutas más extremas de la Ruta del Agua. Es un circuito turístico que a través de un panorama de 3 horas en vehículo aproximadamente, ofrece unir en un “puente verde”, cruzando la cordillera de los Andes, uno de los caminos más inospitos y olvidados de la Región, pero que a la vez se presenta cómo un panorama ideal de día completo en donde puedes partir por la Ruta escénica, Ruta de los Pioneros por la

mañana, almorzar en algunas de las dos ciudades, Puerto Aysén o Coyhaique y regresar a tu ciudad por la Ruta CH-240 pavimentada por la tarde, recorriendo en 1 día las principales comunas de la región en un verdadero trail patagónico. El tramo considera el recorrido de 90 kilómetros por los sectores Lago Portales, Río Blanco, Lago Atravesado y el Claro, por un camino de ripio con bastantes curvas, subidas en el Tramo Lago Portales y tranquilos valles en el sector de Coyhaique. Existe una diversa variedad de postales durante todo el viaje hasta la ciudad de Coyhaique, que al cabo de 2 o 3 horas en vehículo, con diferentes paradas y detenciones en los distintos puntos que ofrece el camino.

## RUTA LOS PIONEROS



Lago Atravesado

Uno de los principales atractivos de la Ruta es la Balsa del Río Blanco, se destaca que hasta hoy se cruza por medio de una Balsa, que por fuerza hidraulica, es decir, el vehículo cruza el Río Blanco con la misma fuerza que trae el caudal, generando un verdadero espectáculo de conexión vial que demuestra la bravura y teson que usan día a día los vecinos de ese sector.

Si bien los vecinos anelan y esperan la pronta construcción del puente que une ambas riveras del Río Blanco, hoy se pueden conectar diariamente por vía terrestre ambas ciudades y sectores con la Balsa en el horario de 9.00 a 17.30 horas de Lunes a Domingo.

Este cruce puede estar limitado por las condiciones del clima, ya sea por intensas lluvias o bajadas de marea. En la Región de Aysén sólo existe esta balsa y otras dos en la zona del Río Baker, Cochrane, que unen caminos rurales y vía formales de conexión. Este atractivo es gratuito y se aprovecha como una de las experiencias rica en patrimonio y cultura de Aysén donde se demuestra que el hombre ha desafiado la naturaleza para vivir en este lugar, y hasta hoy en 2020 la bravura de su gente hacen de nuestro estilo de vida un panorama inolvidable para cualquier viajero.

La balsa está ubicada a 15 kilómetros de Puerto Aysén, en dirección al Camino Lago Riesco desde el Puente Dun a un costado izquierdo, ubicada la caseta de Vialidad y la operatividad del encargado de la Balsa.

El camino es maravilloso, una mezcla de prístinidad, historia y naturaleza que conectan de tal forma que el bosque, la cordillera de los Andes y el agua, crean una postal única en la comuna de Aysén, donde se combina la tradición, la naturaleza y la vida de campo de los vecinos del Sector Lago Portales, con un bosque centenario que alguna vez fue quemado por completo por los colonos, quienes con tal de abrirse camino entre la vegetación espesa fueron creando senda, pero que hoy se conectan finalmente por un nuevo camino que une a Coyhaique y Puerto Aysén en lo que se puede definir como un espectáculo de naturaleza: cascadas, ríos y lagos en medio de árboles quemados y vegetación nueva que se impone y deja atrás cualquier error que haya cometido el hombre, demostrando de una manera imponente que la naturaleza siempre es más sabia y poderosa al final del día.

**RUTA**  
**LOS**   
**PIONEROS**



 **Balsa río Blanco**

**RUTA**  
**LOS** ✓  
**PIONEROS**



La Ruta de los Pioneros es un verdadero cruce de los Andes Patagónicos en vehículo, de recomendación 4 x 4, respetando la velocidad y el camino en cada una de sus presentaciones, se recomienda mantener una velocidad baja, contemplar la ruta, hacer detenciones y lo más importante, cuidar el entorno sin dejar rastro, basura o cualquier indicio que estuvimos ahí.

Es una Ruta que ofrece al final de sus tramos, una buena variedad de alojamientos a ambos lados del camino, restaurantes ya que existen las dos ciudades más grandes de la Región, unidad por un sector poco poblado, ideal para recorrerlo en bicicleta, vehículo o hacer una parada de base para descansar unos días en familia en cualquiera de estos sectores.

La Ruta de los Pioneros se enmarca en un recorrido que comprende el tramo Puerto Aysén – Lago Portales, conectando elementos turísticos como la Balsa del Río Blanco, un camino antiguo con nuevo tramo de la ruta y la posibilidad de conectar por un “puente verde” a las 2 ciudades más grandes la región, Puerto Aysén y Coyhaique

**RUTA**  
**LOS**   
**PIONEROS**





**RUTA  
LOS  
PIONEROS**



Lago Portales



**RUTA**  
**LOS**   
**PIONEROS**



**RUTA**  
**LOS**   
**PIONEROS**



# RUTAS EN EL AGUA

- Rafting
- Laguna San Rafael



Sector Los Rápidos





# RUTAS EN EL AGUA

- Rafting
- Laguna San Rafael



Lago Los Palos



**RUTAS**  
EN EL  
**AGUA** ✓




Puerto Aysén y sus alrededores tienen diversos panoramas y actividades que la transforman en una buena oportunidad de aventurarse en alguna de sus opciones con los diferentes emprendedores y empresarios que ofrecen servicios y actividades de turismo aventura.

Aguahielo Expediciones es una empresa destacada en la Región de Aysén con sus diferentes opciones de expediciones de varios días como Laguna San Rafael, el descenso del Río Baker, entre otras.


## RUTAS EN EL AGUA

### Agua Hielo Expediciones

 Quitralco 411a,  
Puerto Aysén,  
Patagonia - Chile

 [info@aguahielo.cl](mailto:info@aguahielo.cl)

[aguahieloexpediciones@gmail.com](mailto:aguahieloexpediciones@gmail.com)

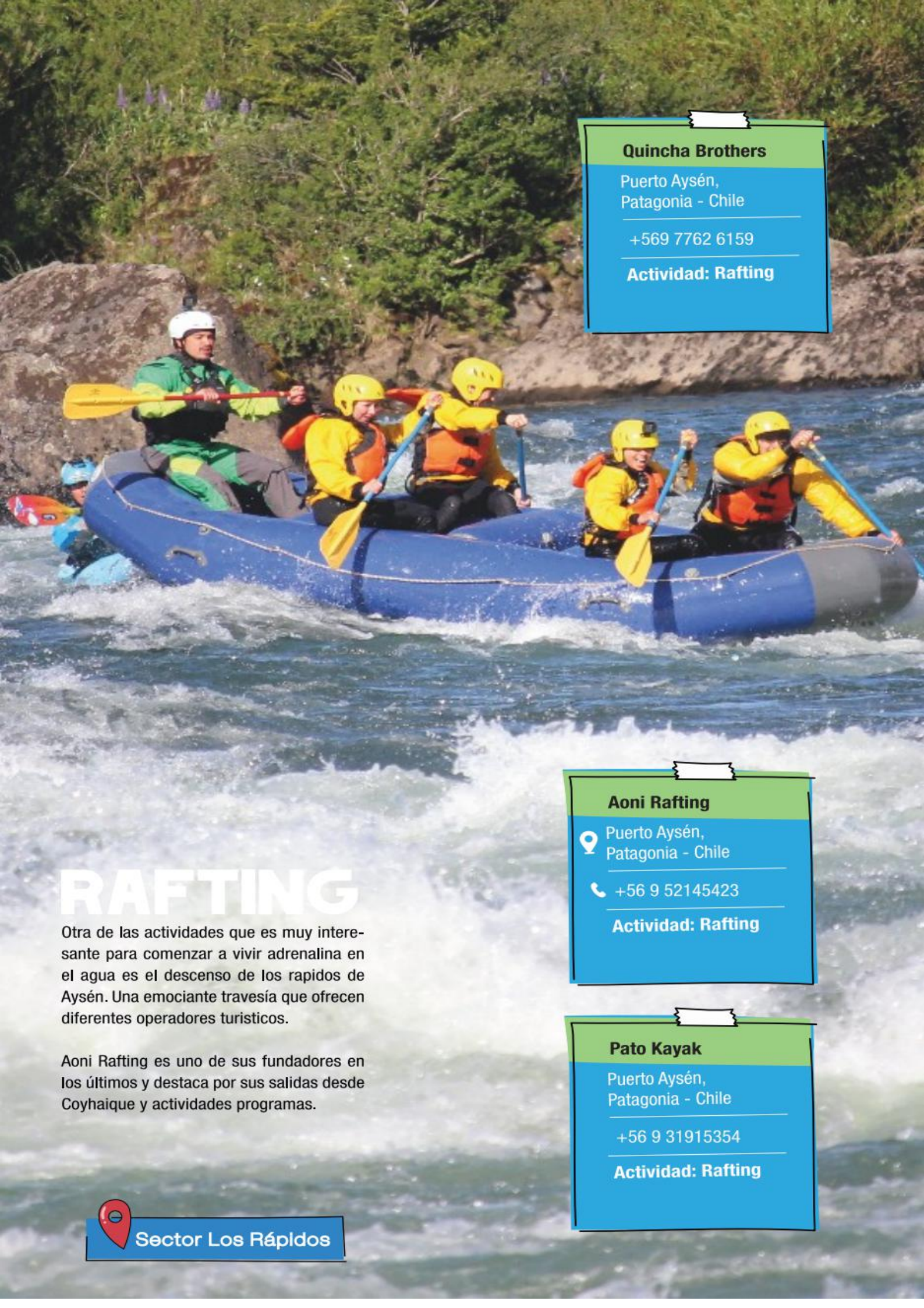
 +569 760 535 80  
+569 96162538

Cursos de Kayak  
Full Day Río Blanco  
Full Day Bahía Acantilada

Además, la empresa liderada por Rolando Toledo y Yarela Hueitao ofrecen actividades de full day en los alrededores de Puerto Aysén como una alternativa ideal para aprovechar sin desplazarse largos tramos desde la ciudad.



Sector Los Rápidos



### Quincha Brothers

Puerto Aysén,  
Patagonia - Chile

+569 7762 6159


**Actividad: Rafting**

# RAFTING

Otra de las actividades que es muy interesante para comenzar a vivir adrenalina en el agua es el descenso de los rápidos de Aysén. Una emocionante travesía que ofrecen diferentes operadores turísticos.

Aoni Rafting es uno de sus fundadores en los últimos y destaca por sus salidas desde Coyhaique y actividades programadas.

### Aoni Rafting

 Puerto Aysén,  
Patagonia - Chile

 +56 9 52145423

**Actividad: Rafting**

### Pato Kayak

Puerto Aysén,  
Patagonia - Chile

+56 9 31915354

**Actividad: Rafting**



Sector Los Rápidos



## Laguna San Rafael

Una de las actividades más reconocidas y destacada en la comuna de Aysén es la Laguna San Rafael. Servicio operado por Hotel Loberias del Sur se transforma en un panorama único al viajar por los fiordos australes de Aysén. En una navegación que dura aproximadamente.

Embárguese en Puerto Chacabuco hacia la Laguna San Rafael y sea parte de la aventura a una de las últimas maravillas naturales del mundo.

Navegando por los canales de la Patagonia Chilena descubra los bosques nativos fundiéndose en el mar en un espectáculo sobrecogedor. Navegue a bordo del Catamarán Aysén o Chaitén las 125 millas náuticas entre canales patagónicos, verdes islas y fiordos de naturaleza exuberante, para finalizar el recorrido a los pies del glaciar San Valentín que en espectaculares desprendimientos entrega sus témpanos a la Laguna San Rafael.

Viva esta experiencia desde la comodidad de nuestro moderno catamarán dotado de las máximas condiciones de seguridad, junto a un servicio a bordo que nos distingue.

### INCLUYE

- Ticket de embarque a catamarán (sin asignación de asiento)
- Servicios de alimentación: Desayuno, cocktail, almuerzo, servicio de chocolate caliente, té y servicio de bar (en trayecto de regreso)
- Excursión en botes zodiac por los hielos de Laguna San Rafael (sujeto a las condiciones climáticas)
- Whisky con hielos milenarios



**RUTAS**  
EN EL  
**AGUA** 




Termas Naturales


# RUTAS EN EL AGUA

Una nueva excursión de Hotel Loberías del Sur te lleva a disfrutar del Monumento Natural Cinco Hermanas, en la entrada al fiordo Aysén, distante a sólo 1 hora de Puerto Chacabuco.

Navegaremos por Fiordo Aysén a través de los Andes Patagónicos a bordo de nuestro Catamarán, para disfrutar de una jornada de relax a los pies del volcán Macá, de 2.960 msnm, cuyo cono se encuentra cubierto de hielo.

Lo invitamos a acompañarnos a una jornada de descanso en un entorno natural privilegiado en nuestras piscinas naturales de agua caliente y la atención de Hotel Loberías del Sur.



A close-up photograph of a forest floor covered in lush green moss and small, vibrant green plants. The background is softly blurred, showing more of the forest's texture and color.

Puerto Aysén es un espacio para descubrir y contemplar los privilegios de vivir en la Ruta del Agua, donde la lluvia y cascadas forman parte de la experiencia, usar vehículos off road, kayak, bicicletas o caballos forman parte de la aventura de vivir en Patagonia y permiten acceder a ciertos rincones del bosque siempreverde de la que fue una antigua Capital Regional de Aysén.

La presente guía turística fue elaborada por distintos actores del turismo de Puerto Aysén, tiene como principal objetivo mostrar las maravillas naturales que tiene la comuna y que a la fecha no se ven ordenadas en una propuesta común. Esta guía recorre a través de sus ríos: Aysén, Simpson y Mañihuales tres de sus rutas de accesos. En el río los Palos, Pangal y Blanco diversas actividades y sectores que conectan o fluyen hasta la zona de Bahía Acantilada, un lugar donde se abre la puerta de entrada al Fiordo Aysén.

La Ruta del Agua es un viaje al fin del mundo, donde el mate y la vida tranquila desafían a los imprevistos del mundo moderno y hacen de Puerto Aysén un lugar seguro, amable y con ganas de crecer en esta actividad que une y conecta viajeros a osados y valientes con patagones bravos, pero confiables que llenan de buenos momentos cada visita a la Trapandanda.

**GUÍAS  
TURÍSTICOS**



### GUÍAS EQUIPO RUTA DEL AGUA

Nombre	Categoría	Tour	Contacto	Idiomas	Guía destaca en
Sandra Carcamo	Convencional	Ruta del Agua	+56 9 76021446	Portugues	3ra Edad
Gerhard Teuber	Escalada y Montaña	Cerro Cordón	+56 9 8456 5733	Español	Montaña
Mauricio Ayala	Bote y Montaña	Sector el Tabo	+56 9 9290 2477	Español	Bote y pesca
Ricardo Medel	Cabalgata y Kayak	Ruta del Agua	+56 9 61550116	Ingles	Naturaleza
Belen Carcamo	Bicicletas	Ruta del Agua	+56 9 8268 1159	Español	Bicicletas
Jorge Toro ( Theo)	Convencional	Ruta del Agua	+56 9 44220344	Español	Música
Daniel Arroyo	Bicicletas	Ruta del Agua	+ 56 9 3117 0965	Español	Bicicletas
Luis Ojeda Martinez	Mañihuales	Puente Piedra	+56 9 98779579	Español	Trekking





## GUÍAS DE PUERTO AYSÉN

Nombre	Categoría	Tour	Contacto	Idiomas	Guía destaca en
Claudio Morales	Turismo Aventura	Ruta del Agua	+56 9 45899720	Español	No deje rastro
Eduardo Borquez	Outdoor	Ruta del Agua	+56 9 92574858	Ingles	Outdoor
Hans Rosas	Guía Conductor	Ruta del Agua	+56 9 88176597	Ingles	Tour C. Austral
Sebastian Parada	Convencional	Ruta del Agua	+56 9 81672703	Portugues-Ingles	Senderismo
Jose Miguel Boop	Guía Conductor	Ruta del Agua	+56 9 81981208	Español	Senderismo
Angela Fernandez	Trekking	Ruta del Agua	+56 9 42470029	Español	Lenguaje de señas
Luis Ojeda	Bote y Pesca	Ruta del Agua	+56 9 32231166	Español	Bote y Pesca
Camila Chamorro	Outdoor	Ruta del Agua	+56 9 91854735	Ingles	Out door
Martha Gutiérrez	Outdoor	Ruta del Agua	+56 9 82725154	Ingles - Portugues	Tour C. Austral
Danae López	Convencional	Ruta del Agua	+569 56399154	Ingles - Alemán	Interpretación Naturaleza



## GUÍAS DE MAÑIHUALES

Nombre	Categoría	Tour	Contacto	Idiomas	Guía destaca en
Gabriela Barrientos	Trekking	Puente Piedra	+56 9 74890789	Español	Trekking
Móira y Felipe	Kayak - Pesca	Puente Piedra	+56 9 74360903	Español	Trekking
Cristian Hernandez	Bicicletas	Bicicleta	+56 9 74360903	Español	Bicicleta
Franco Catalán	Pesca con mosca	Tour Pesca	+569 88806670	Español	Pesca
Raúl Prado	Pesca con mosca	Tour Pesca	+56 988806670	Español	Pesca
Marcos Cayul	Turismo Rural	Recolección Sustentable	+56 9 84494071	Español	Rural



# RUTA

## GASTRONOMICA

Puerto Aysén no solo se caracteriza por ser un lugar de bella escénica natural, de bosques siempre verdes y por ser fuente de agua dulce, también cuenta con una gastronomía diversa muy relacionada con las costumbres patagonas y restaurantes que ofrecen preparaciones distinguidas a nivel mundial.



Puerto Aysén

**RUTA****N°9**

# RECOMENDACIÓN PARA EL VIAJERO

## El Mesón de la Patiko

Restaurante familiar, atendido por sus propios dueños. Ubicado en el centro de Puerto Aysén, con especialidad en productos regionales como **pescados, mariscos y carnes, tragos y jugos con frutos locales.**

Serrano Montaner 550,  
Puerto Aysén.

**+56 9 7977 8371**

[elmesondelapatiko](#)

\* Ganador del premio Travellers Choice 2020.

## Restaurante A modo Mío

Uno de los últimos emprendimientos en la ciudad de Puerto Aysén es el Restaurante A modo mio. Destacado por su **estilo italiano y cocina de autor ofrece una variada carta que destaca inigualables pastas y preparaciones**

**Chef: Rodrigo Castillo**

Sargento Aldea 560  
Puerto Aysén.

**+56 9 76672413**

[restauran a modo mio](#)

[restaurante\\_a\\_modio\\_mio](#)

## La Terraza Burger Bar

Restaurante que ofrece una **amplia gama de hamburguesas, productos del mar, verduras regionales, cerveza artesanal y Jugos naturales, con frutos de la zona** apto para todo público.

Carrera 540,  
Puerto Aysén.

**+56 9 8596 1502**

[LaterrazaBurguerBar](#)

[La Terraza Burguer Bar](#)

## Cantaria Bar Pizzería

Lugar donde puedes disfrutar de su amplia gama **pizzas cocinadas con masa a la piedra y cerveza artesanal.**

Sargento Aldea 1173,  
Puerto Aysén.

**+56 9 93511770**

[Cantaria Bar Restaurant](#)

[Cantaria Bar Rrestaurant](#)

## Resto Bar Aitue

Restaurante donde puedes deleitar tu paladar con una exquisita comida. Durante la semana encuentras **ricos menús, además de pizzas, tablas y sándwiches** y es un lugar placentero para disfrutar de una buena conversación familiar o con amigos.

Eleuterio Ramírez 353  
Puerto Aysén.

**+56 9 9969 5564**

[Aitue Restaurant](#)

[Aitue Restaurant](#)

## Cowilij Café Boutique

Si el viajero quiere disfrutar de una variedad de **buen café, té en hojas y variedades de sabrosa repostería** debe pasar al **café de estilo rústico Cowilij.**

O'Higgins 840,  
Puerto Aysén.

**+56 9 7759 6378**

[Cowilij Café Boutique](#)

## Restaurant Patagonia Green

Si quieres complacerte de la exquisita cocina del sur de Chile, este restaurant te invita a disfrutar **sabores y aromas intensos, donde el entorno natural es uno de los principales ingredientes. Ofrece desayunos, con productos preparados de forma 100% artesanal.** A la hora de almuerzo o en la cena, te ofrece una variada carta para degustar recetas típicas de la zona que incorporan productos locales como pescados, carnes y frutos de la Patagonia.

Av. Iago Riesco 350  
Puerto Aysén.

**67- 2 336796**

[www.patagoniagreen.cl](http://www.patagoniagreen.cl)

## Trattoria Italiana

Otro lugar destacado para disfrutar de una rica comida es la **Trattoria, restaurante conocido en la ciudad por su carta variada de pastas al estilo italiano, comida Fusión y Mediterránea & Sushi.**

Eleuterio Ramírez 894  
Puerto Aysén.

**+56 9 8760 5493**

[www.patagoniagreen.cl](http://www.patagoniagreen.cl)


**Puerto Aysén****RUTA**   
**GASTRONOMICA**

# RUTA

## GASTRONOMICA




### Tori Banquetería

 Costanera N° 140,  
Puerto Aysén.

 +56 9 93196506


[www.toribanqueteria.cl](http://www.toribanqueteria.cl)

### Casino de Bomberos

 Teniente Merino 600  
Puerto Aysén.


 +56 9 49415321

### Restaurant Entre Amigos

 Sargento Aldea 1077,  
Puerto Aysén.


 67 2 333433

### Hanami Sushi

 José Miguel Carrera 1402  
Puerto Aysén.


 +56 9 87300977

### Aysén Food

 Lautaro 645  
Puerto Aysén.


 +56 67 2 331163

### Restaurant Isla Verde

 Teniente Merino 720  
Puerto Aysén.


 +56 67 233 4583

### Kenkyo Sushi

 Sargento Aldea 633  
Puerto Aysén.

 +56 67 252 4039

### Café Irlandés

 Sargento Aldea 1190  
Puerto Aysén.

 +56 9 82932082

### Casino de Bomberos

Teniente Merino 600  
Puerto Aysén.

+56 9 49415321



# RUTA

## ALOJAMIENTOS

La ciudad de Aysén a lo largo de su trayectoria se ha caracterizado por contar con diversas gamas de alojamientos para distintos gustos del viajero que desee disfrutar de un momento de conexión con la naturaleza en familia, con amigos o simplemente en soledad.

La ruta de Alojamientos de Puerto Aysén, es diversa, Puerto Chacabuco aloja el hotel “Loberías Del Sur” evaluado con 4 estrellas superior, complejos turísticos con servicios que ofrecen camping y cabañas, además de servicios de Apart Hotel, todos ellos, ofrecen un ambiente cálido al ser atendidos por sus propios dueños. Otra de las bondades de los alojamientos es que en su mayoría están rodeados de bella naturaleza prístina de la Patagonia chilena.



Puerto Aysén

*Fotografía, Alto Pangal Lodge*

# ALOJAMIENTOS

## Alto Pangal Lodge

Alto Pangal Lodge comienza su funcionamiento el año 2019 con el objetivo de entregar un servicio al turista que llega a la comuna de Aysén, amante de la naturaleza, de los deportes, ávido de conocer la cultura de la Patagonia y de nuevas experiencias y sensaciones y que requiera además alojamiento con infraestructura de calidad con pluralidad de servicios.

 **Camino Aysén – Coyhaique, Kilometro 8 Valle Pangal**


 **+569 8291 0780**

[alto-pangal-lodge-puerto-aysen.hotelmix.es/](http://alto-pangal-lodge-puerto-aysen.hotelmix.es/)

## Casa de los Artesanos


El lugar ofrece un Bed & Breakfast con ambientación y decoración rústica, y con el calor de hogar para que te sientas tan cómodo como en casa. El alojamiento incluye disfrutar de la historia y costumbres de la Patagonia de Aysén. La hostería también te permitirá compartir con los artesanos en sus talleres y confeccionar sus propias artesanías en lana, madera y otros materiales de la zona.


 **Bernardo O'Higgins #820 Aysén, Patagonia Chile.**

 **+56 9 6274 6459  
+56 9 9802 1744**

[casadelosartesanossbb.cl](http://casadelosartesanossbb.cl)

## Hotel Aysén Austral

 Michimalonco 660, Puerto Aysén

 **+56 9 98172560  
+56 9 50079983**

[HotelAysenAustral.com](http://HotelAysenAustral.com)

## Hotel Loberías del Sur

Hotel Loberías del Sur se encuentra ubicado en Puerto Chacabuco, Región de Aysén, a una distancia aproximada de dos horas del Aeropuerto de Balmaceda.

El Hotel cuenta con una relación directa con dos atractivos de gran interés para el visitante de la Patagonia chilena: Catamaranes del Sur, embarcación especializada en la realización de visitas a Laguna San Rafael, y Parque Aikén del Sur, una reserva natural de 250 hectáreas.

Se caracteriza por ofrecer productos de altos estándares internacionales de calidad, avalados con una clasificación "4 Estrellas Superior" que le garantiza encontrar en los servicios, el descanso y la tranquilidad que le permitirá disfrutar de la naturaleza de la Patagonia chilena.


 **José Miguel Carreras #50, Puerto Chacabuco.**


 **+56672351112.**

[loberiasdelsur.cl](http://loberiasdelsur.cl)

## Complejo Ecoturismo La Pancha


El lugar se ubica a siete kilómetros de Puerto Aysén, un entorno al pie del cañón nevado. Es un espacio ideal para quienes buscan tranquilidad y una conexión íntima con la Patagonia. El complejo cuenta con cabañas, y una amplia gama de actividades para el viajero como; paseos en Kayak, Cabalgatas, dos Quinchos y zona de camping.


 Camino laguna Los Palos K, 7 Puerto Aysén.

 **+56 9 98278106  
+56 9 98878572**

[ecoturismolapancha.cl](http://ecoturismolapancha.cl)

## Shangri- La "El paraíso perdido"

 Km 7 Camino a lago Los Palos. Puerto Aysén

 **+56 9 77381406  
+56 9 63040655**

[shangrilapatagonia.com](http://shangrilapatagonia.com)



### Hotel Aysén Patagonia

📍 Sargento Aldea 560,  
Puerto Aysén.

☎️ **67 2 330928**

hotel-aysenpatagonia.cl

### Hostería Apart Hotel Queitao

📍 General Marchant # 640,  
Puerto Aysén

☎️ **+56 9 9 6236 8335**

queitaopatagonia.cl

### Apart Hotel La Cascada

📍 Sargento Aldea 959  
Puerto Aysén.

☎️ **+56 67 233 2886**

### Canto del Chucao

📍 Teniente Merino #724,  
Puerto Aysén.

☎️ **+56 67 2 330187**

**+56 9 96820822**

cantodelchucao.cl

### Cabañas los Arrayanes

📍 Km 4 Ruta Aysén – Coyhaique

☎️ **+56998019404**

**+56996446400**

cantodelchucao.cl

### Cabañas Ayelén

📍 Hernán Muñoz Torres 655  
Puerto Aysén

☎️ **+56 9 5990468**

**+56 9 98988549**

ayelenpatagonia.cl

### Hospedaje Flor de Michay

📍 Lago Atravesado 110  
Puerto Aysén

☎️ **+56 9 77054773**

### Hospedaje donde Mery

📍 Bernardo Ohiggins 646,  
Puerto Aysén.

☎️ **+56672330921**

**+56962383214**

### Hostal Hudson

📍 Teniente Merino 1080  
Puerto Aysén

☎️ **+56 9 94391571**

### Rancho Tres Cruces (Camino a Viviana Sur)

📍 km 21 camino Aysén –  
Coyhaique pasado el  
puente Mañihuales 1,  
doblar hacia la izquierda  
y entrar 6 km.

☎️ **+56978785348**

### Los bosques del Arrayán

📍 Juan Doñac 526,  
Puerto Aysén.

☎️ **+56 9 82429246**

empresalacascada.cl

### Cabañas Dendal

📍 Lautaro 690,  
Puerto Aysén.

☎️ **+56 9 82429246**

dendal-cabanass.blogspot.cl

### Hotel Plaza

📍 Bernardo O'Higgins 313,  
Puerto Aysén.

☎️ **+56 67 233 2784**

dendal-cabanass.blogspot.cl

### Cabañas Río Aysén

📍 Hernán Muñoz Torres 655  
Puerto Aysén

☎️ **+56 9 91004696**

cabañasrioaysen.cl



# RUTA

## ALOJAMIENTOS





**Co fundador Ruta Del Agua Puerto Aysén  
Pablo Granell**

Todo empieza de manera natural, como el propio ciclo de la vida, donde el agua es un elemento omnipresente y esencial. Los destinos están ahí para ser comprendido e interpretados, con sus diferentes elementos naturales, todos parte de una armonía necesaria. La Comuna de Aysén no pudo escapar a ese orden natural, y tras empaparnos de mucha lluvia, frío, nieve, viento y sol, el mensaje se entendió claro. Era y es el agua el protagonista que acompaña a quién la visita y a quién reside. Un elemento que fluye, que se transforma y que vuelve a su origen. Ese camino es una ruta, que no siempre esta en los mapas ni es precisa. Es indolente y a veces traicionera, pero justamente esa es parte de su belleza.

Hace uno años nos propusimos domar una comuna dotándole de una historia única. La Ruta del Agua surgió y fluyó de manera muy natural, como un proyecto que rápidamente encontró en los residentes la mejor de las acogidas. Ella siempre había estado ahí, solo faltaba reconocerse. La Ruta del Agua evolucionó encontrando un marco digital donde poder ser compartida y difundida. Una cuidada derivada de espacios por donde transitar siguiendo las huellas del agua, siempre cuidadosos con el entorno y la fragilidad que lo sustenta.

Ahora llega el momento de preparar su puesta de largo, dotándola de las herramientas necesarias para que nada ni nadie pueda deshacer el camino andado, donde tantos recursos económicos y humanos se han destinado. Es momento de prepararle una difusión local, donde empresas del destino se involucren a través de herramientas de transformación digital; de comunicarla a empresarios y residentes, para que participen y la hagan propia; de formar al territorio en la esencia del proyecto; y por último prepararle un plan de comunicación nacional e internacional, para que la inversión realizada vea con creces el retorno que genera. Un proyecto que, como el agua, genera y generará vida y esperanza. Un proyecto que consolidará el proyecto de muchos emprendedores y qué hará que la región y la comuna no pierda población. Una apuesta segura por una actividad turística sustentable, respetuosa, diferenciadora y protectora de su mayor protagonista, el agua.

**LA  
RUTA  
DEL  
AGUA**



**GUÍA TURÍSTICA**  
**2020**



## EQUIPO RUTA DEL AGUA



**COLABORA:**



**MUNICIPALIDAD DE AYSÉN**

**COORDINACION PROYECTO:  
RICARDO MEDELL**

**PERIODISTA:  
ALEJANDRA OLIVARES**

**DISEÑO GRÁFICO:  
TATIANA CHAVEZ**