



Informações
Turísticas

aysén:patagonia.
Chile

Guia de viagem Aysén Patagonia



Aysén
Patagonia

Descarga tu mapa



SERNATUR
Servicio Nacional de Turismo
Chile

Ministerio de Economía,
Fomento y Turismo



Chile

Material turístico para distribución gratuita



Mapa de accesos para recorrer la Carretera Austral

SIMBOLOGÍA DE RUTAS

- CARRETERA AUSTRAL, RUTA 7 PAVIMENTADA
- CARRETERA AUSTRAL, RUTA 7 SIN PAVIMENTO
- PANAMERICANA SUR, RUTA 5 PAVIMENTADA
- CAMINO SECUNDARIO PAVIMENTADO
- CAMINO SECUNDARIO SIN PAVIMENTO



Oceano Pacífico

Argentina





Revise os transportes e planifica sua viagem para Aysén Patagonia



Via Aérea

É o meio mais frequente e eficiente para ingressar nesta região. O aeroporto de Balmaceda é o mais importante e se localiza a 56km de Coyhaique.

- Desde Santiago até Balmaceda:**
Tempo de voo: 2 horas e 15 min aprox.
Frequência: diária
- Desde Concepción até Balmaceda:**
Tempo de voo: 1 hora e 45 min aprox.
Frequência: 2 vezes por semana
- Desde Temuco até Balmaceda:**
Tempo de voo: 1 hora e 35 min aprox.
Frequência: 2 vezes por semana
- Desde Puerto Montt até Balmaceda:**
Tempo de voo: 1 hora aprox.
Frequência: diário
- Desde Punta Arenas até Balmaceda:**
Tempo de voo: 1 hora y 15 min.
Frequência: 1 vez por semana

Companhias Aéreas Nacionais:

www.skyairline.cl
www.dapairline.cl
www.latam.com
www.jetSMART.cl

Companhias Aéreas locais:

MELINKA:
www.pewenchile.com
www.aerocord.cl
CHILE CHICO:
www.aerocord.cl
VILLA O'HIGGINS:
www.aerocord.cl



Via Marítima

Aysén Patagonia é um destino cheio de fiordes, lagos, rios e canais. Existe, diversas rotas para ingressar e percorrer esta região.

||||| RUTA CHACAO - PARGUA:

TRANSBORDADOR TRANSMARCHILAY
Revise horários e tarifas de passagens em www.transmarchilay.cl
TRANSBORDADOR NAVIERA CRUZ DEL SUR
Revise horários e tarifas de passagens em www.navieracruzelsur.cl

||||| RUTA LAGO GRAL. CARRERA:

PUERTO IBÁÑEZ - CHILE CHICO ☺ 2 horas
NAVIERA TRANSAL
www.ferrypatagonia.com

||||| RUTA R. MARÍN BALMACEADA:

RUTA X12 - RAÚL MARÍN BALMACEADA ☺ 10 min.
BARCAZA PALENA
Serviço gratuito todos os dias desde as 08:30 a 13:30 e 16:30 a 21:00 hrs.

||||| RUTA FIORDO MITCHELL:

PUERTO YUNGAY - RÍO BRAVO
BARCAZA PADRE ANTONIO RONCHI
Serviço gratuito.

||||| RUTA CHAITÉN:

PUERTO MONTT - AYACARA - CHAITÉN ☺ 7 a 12 horas

||||| RUTA CASTRO:

CASTRO - CHAITÉN (DISPONIBLE EN TEMPORADA DE VERANO) ☺ 5 horas

||||| RUTA CHILOÉ:

CHAITÉN - QUELLÓN ☺ 8 horas

||||| RUTA CISNES:

QUELLÓN - MELINKA - PUERTO CISNES ☺ 12 a 24 horas

||||| RUTA CORDILLERA:

QUELLÓN - MELINKA - RAÚL MARÍN BALMACEADA - SANTO DOMINGO - MELIMUYU - PUERTO GALA - PUERTO CISNES - PUERTO GAVIOTA - PUERTO AGUIRRE - PUERTO CHACABUCO

BARCAZA NAVIERA AUSTRAL

Compra de passagens em www.navieraustral.cl

||||| RUTA AYSÉN -MAGALLANES:

PUERTO YUNGAY - CALETA TORTEL - PUERTO EDÉN - PUERTO NATALES
BARCAZA TRANSBORDADORA AUSTRAL BROOM
Compra de passagens em www.tabsa.cl



Via Terrestre

Existem 2 alternativas terrestres. A primeira opção é recorrer a Carretera Austral que começa desde Puerto Montt e seguir através da Rota Bimodal. A outra opção é entrar pela Argentina através das fronteiras que conectam ambos os países.

1. Ruta Bimodal:

Esta rota é terrestre e marítima. Se inicia em Puerto Montt, bordeando Reloncaví até seu final no Cais (Caleta) La Arena e desde aí, embarcamos em direção ao Cais (caleta) Puelche logo continuamos o caminho até Hornopirén para pegar uma segunda barcaça. Depois, desembarcamos em Leptepú para seguir até Fiordo Largo e embarcar a terceira e última barcaça até o Cais (Caleta) Gonzalo. Desde aí, podemos seguir pela Carretera austral até Chaitén

2. Pasos Fronterizos:

Passo Futaleufú: Localizado na Região de Los Lagos a 423 km de Coyhaique.

Passo Coyhaique Alto: 45 km ao oeste de Coyhaique. Caminho de cascalho.

||||| RUTA CALETA LA ARENA:

CALETA LA ARENA - CALETA PUELCHE ☺ 30 minutos
BARCAZA TRANSPORTES DEL ESTUARIO
Revise horários e tarifas de passagens em www.testuario.cl

||||| RUTA BIMODAL:

HORNOPIRÉN - LEPTÉPU ☺ 4 horas
FIORDO LARGO - CALETA GONZALO ☺ 45 minutos
BARCAZA SOMARCO
Compra de passagens em www.barcazas.cl

Passo Huemules: Localizado em Balmaceda, ao lado do Aeroporto. Caminho de asfalto.

Passo Jeinimeni: 4 km ao oeste de Chile Chico. Caminho de cascalho e asfalto.

Segue-nos e saiba maiores informações em:





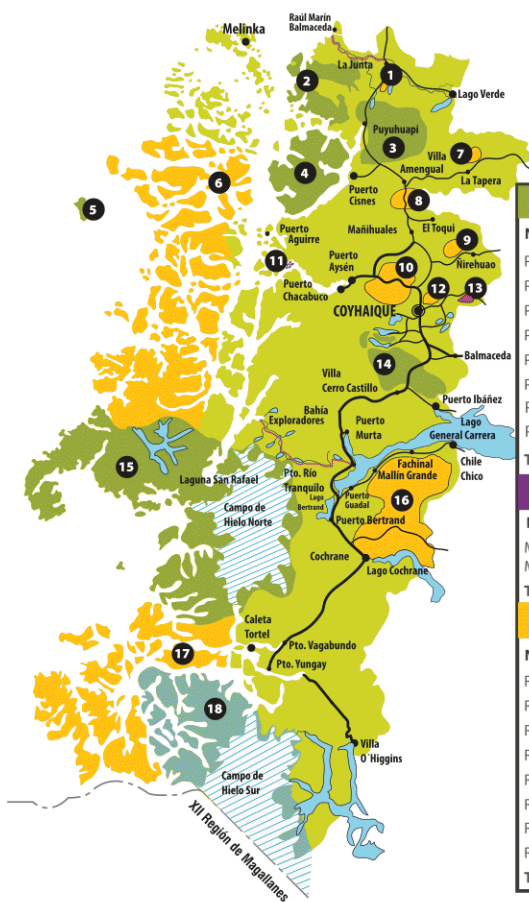
Áreas Silvestres Protegidas

Aysén Patagônia, tem um **51%** de território em áreas silvestres protegidas

Superfície total de ASP:
5.533.216,45 ha

Acesso Aéreo **AE**
 Acesso Marítimo **MA**
 Acesso Terrestre **TE**

● Parques Nacionais
 ● Reservas Nacionales
 ● Monumentos Naturales



Parques Nacionales		
Nombre de la Unidad	Superficie (A)	Acceso
PN Laguna San Rafael	1.742.000	AE/MA
PN Queulat	154.093	TE
PN Isla Guamblin	10.625	MA
PN Isla Magdalena	249.712	MA
PN Bernardo O'Higgins	921.000	MA
PN Cerro Castillo	179.550	TE
PN Patagonia	304.527,75	TE
PN Melimoyu	105.499	MA
Total Hectáreas	3.666.956,75	

Monumentos Naturales		
Nombre de la Unidad	Superficie (A)	Acceso
M.N Dos Lagunas	180,7	TE
M.N Cinco Hermanas	228	MA
Total Hectáreas.	408,7	

Reservas Nacionales		
Nombre de la Unidad	Superficie (A)	Acceso
R.N Lago Rosselot	12.725	TE
R.N Las Guaitecas	1.097.975	MA
R.N Lago Carlota	18.060	TE
R.N Lago Las Torres	16.516	TE
R.N Río Simpson	41.620	TE
R.N Coyhaique	2.150	TE
R.N Katalalixar	674.500	MA
R.N Trapananda	2.305	TE
Total Hectáreas R.N	1.865.851	

- 1 Reserva Nacional Lago Rosselot
- 2 Parque Nacional Melimoyu
- 3 Parque Nacional Queulat
- 4 Parque Nacional Isla Magdalena
- 5 Parque Nacional Isla Guamblin
- 6 Reserva Nacional Guaitecas
- 7 Reserva Nacional Lago Carlota
- 8 Reserva Nacional Lago Las Torres
- 9 Reserva Nacional Trapananda

- 10 Reserva Nacional Río Simpson
- 11 Monumento Natural Cinco Hermanas
- 12 Reserva Nacional Coyhaique
- 13 Monumento Natural Dos Lagunas
- 14 Parque Nacional Cerro Castillo
- 15 Parque Nacional Laguna San Rafael
- 16 Parque Nacional Patagonia
- 17 Reserva Nacional Katalalixar
- 18 Parque Nacional Bernardo O'Higgins

Revisa horarios y tarifas:



pasesparques.cl

Revisa o estado atualizado dos Parques Nacionais:



conaf.cl/parques-nacionales/



Serviços Básicos

Quadro de serviços desde Puerto Montt até Villa O`Higgins:



	Informaciones	Bomba de bencina	Banco	Internet	Teléfono	Celular	Supermercado	Taller Mecánico	Carabineros	Hospital	Primeros Auxilios	Cajeros Automaticos
Pto. Montt	●	●	●	●	●	●	●	●	●	●	●	●
Hornopirén	●	●	●	●	●	●	●		●		●	●
Futaleufú	●	●	●	●	●	●	●	●	●	●	●	●
Alto Palena	●	●	●	●	●	●	●	●	●	●	●	●
Villa Santa Lucía				●	●	●	●	●			●	
Pto. Raúl Marín B.				●	●	●	●		●		●	
La Junta	●	●		●	●	●	●	●	●		●	●
Lago Verde				●	●	●	●	●	●		●	●
Puyuhuapi	●			●	●	●	●	●			●	●
Puerto Cisnes	●	●	●	●	●	●	●	●	●	●	●	●
Villa Amengual				●	●	●	●				●	
Mañihuales		●		●	●	●	●	●			●	●
Puerto Aysén	●	●	●	●	●	●	●	●	●	●	●	●
Coyhaique	●	●	●	●	●	●	●	●	●	●	●	●
Cerro Castillo	●			●	●	●	●	●	●		●	
Puerto Ibáñez	●			●	●	●	●	●	●		●	
Bahía Murta				●	●	●	●	●	●		●	
Chile Chico	●	●	●	●	●	●	●	●	●	●	●	●
Puerto Sánchez				●	●	●					●	
Puerto Tranquilo	●	●		●	●	●	●	●	●		●	●
Puerto Guadal		●		●	●	●	●	●	●		●	
Puerto Bertrand				●	●	●	●				●	
Cochrane	●	●	●	●	●	●	●	●	●	●	●	●
Tortel		●		●	●	●	●		●		●	
Villa O`Higgins	●	●		●	●	●	●	●	●		●	

Quadro de distancias:

Coyhaique - Punta Arenas / Vía Argentina

Coyhaique

120	Chile Chico*											
133	13	Los Antiguos										
189	69	56	Perito Moreno									
338	218	205	125	Bajo Caracoles								
563	443	430	352	225	Gobernador Gregores							
672	552	539	460	334	171	Tres Lagos						
794	674	661	582	456	293	122	(El Chaltén)					
831	711	698	624	493	477	159	212	El Calafate				
1336	1216	1203	1146	863	644	350	403	252	Rio Turbio			
1343	1223	1210	1153	870	651	357	410	259	7	Villa Dorotea		
1360	1240	1227	1170	887	668	374	427	274	31	24	Puerto Natales	
1582	1462	1449	1392	1109	890	596	649	498	277	270	246	Punta Arenas

*Rota considera a barcaça no Lago General Carrera



Cuadro de Distancias

Zona Norte

Capital Regional

Coyhaique

Zona Sur

Chaitén

154 La Junta

198 44 Puyuhuapi

287 133 89 Puerto Cisnes

340 186 142 117 Villa la Tapera

286 132 88 63 54 Villa Amengual

345 191 147 122 109 59 Villa Mañihuales

417 263 219 194 181 131 72 Puerto Chacabuco

403 249 205 180 167 117 58 14 Puerto Aysén

420 266 222 197 184 134 75 79 65 Coyhaique

475 321 277 252 239 189 130 134 120 55 Balmaceda

514 360 316 291 276 228 169 173 158 94 61 Villa Cerro Castillo

540 386 342 317 304 254 195 199 185 120 84 38 Puerto Ibáñez

618 464 420 395 382 332 273 277 263 198 162 102 144 Bahía Murta

638 484 440 415 402 352 293 297 283 218 182 122 164 30 Pto. Río Tranquilo

667 513 469 444 431 381 322 326 312 247 211 151 193 59 29 Sector El León

688 534 490 465 452 402 343 347 333 268 232 172 214 80 50 21 El Maitén

697 543 499 474 461 411 352 356 342 277 241 182 223 89 59 30 9 Puerto Guadal

729 575 531 506 493 443 384 388 374 309 273 214 255 121 91 58 41 32 Mallín Grande

803 694 605 580 567 517 458 462 448 383 347 288 329 195 165 136 115 106 74 Chile Chico

705 551 507 482 469 419 360 364 350 285 249 189 231 97 67 38 17 26 58 132 Puerto Bertrand

754 600 556 531 518 468 409 413 399 334 298 238 280 146 116 87 66 75 107 181 49 Cochrane

882 728 684 659 646 596 537 541 527 462 426 361 408 274 244 215 194 203 235 309 117 128 Caleta Tortel

879 725 681 656 643 593 534 538 524 459 423 363 405 271 241 212 191 200 232 306 174 125 43 Puerto Yungay

991 837 793 768 755 705 646 650 636 571 535 471 517 383 353 324 303 312 344 419 286 237 155 112 V.O Higgins

As distancias foram calculadas desde a Plaza de Armas da cidade de Coyhaique.

O cálculo das distancias entre as localidades foi realizado pela rota mais curta entre elas, não necessariamente o caminho pavimentado.

Para acessar a Villa O'Higgins via terrestre é necessário fazer um transbordo em barcaça pelo fiorde Mitchell, desde Puerto Yungai a Rio Bravo, tramo de 12km, aproximadamente 45 minutos de navegação.

As distancias desde Puerto Chacabuco e Puerto Aysén em direção norte se realizaram tomando a rota variante Viviana, estrada pavimentada que empalma com a rota Coyhaique-Puerto Aysén

FONTE: Elaborado por SERNATUR basado en la información da Dirección Regional de Estradas Región de Aysén.

Coyhaique - Puerto Montt / Vía Argentina

Puerto Montt

105 Osorno

207 102 Paso Pajaritos

350 245 143 Bariloche

503 398 296 153 El Bolsón

660 555 453 310 157 Esquel

750 645 543 400 247 90 Tecka

838 733 631 488 335 178 88 José de San Martín

1075 970 868 725 572 415 325 237 Río Mayo

1205 1100 998 855 705 545 455 367 130 Coyhaique Alto

1250 1145 1043 900 747 590 500 412 175 45 Coyhaique

CIUDADES ARGENTINAS

Distancia desde Futaleufú a:

Chaitén ▶ 156 Km

Villa Sta. Lucía ▶ 81 km

La Junta ▶ 154 km

Puyuhuapi ▶ 198 km

Coyhaique ▶ 412 km

Cochrane ▶ 766 km

Villa O'Higgins ▶ 978 km

Esquel ▶ 73 km

El Bolsón ▶ 250 km

Bariloche ▶ 380 km

Osorno ▶ 661 km

Puerto Montt ▶ 760 km



Estado de pavimentação da Carretera Austral

A Carretera Austral é a principal rota de conexão na região de Aysén com o resto do país e percorre grande parte da Patagônia Chilena. Devido as complicadas características geográficas do território, no qual se predominam Campos de Hielo Norte, os Andes Patagônicos, lagos, abundantes rios e um clima adverso, grande parte da rota carece de pavimentação. É por isso, que a Estrada Austral está em permanente reparação para melhorar as condições das rotas e conseguir uma melhor conectividade regional.

Localidad	Destino	KM	Horas	Estado de camino Ripio o pavimento	
La Junta	▶ Raúl Marín Balmaceda	75	2	Ripio	} Incluir Transbordo no río Palena
La Junta	▶ Lago Verde	74	1,5	Ripio	
La Junta	▶ Puyuhuapi	46	1	Pavimento	
Puyuhuapi	▶ Pto. Cisnes	89	3	90% Pavimento	
Puyuhuapi	▶ Villa Amengual	88	3	90% Pavimento	
Pto. Cisnes	▶ Villa Amengual	63	1	Pavimento	
Villa Amengual	▶ Villa Mañihuales	59	1	Pavimento	
Villa Mañihuales	▶ Pto. Aysén	58	1	Pavimento	
Villa Mañihuales	▶ Coyhaique	75	1,5	Pavimento	
Pto. Aysén	▶ Pto. Chacabuco	14	15 min.	Pavimento	
Pto. Aysén	▶ Coyhaique	65	1	Pavimento	
Coyhaique	▶ Balmaceda	55	1	Pavimento	
Coyhaique	▶ Chile Chico	120	2	Pavimento	} Incluir Transbordo no Lago General Carrera
Coyhaique	▶ Villa Cerro Castillo	98	1,5	Pavimento	
Villa Cerro Castillo	▶ Pto. Ibañez	38	35 min.	Pavimento	
Villa Cerro Castillo	▶ Pto. Tranquilo	122	2,5	Ripio	(14 km de pavimento al sur de Villa C. Castillo)
Pto. Tranquilo	▶ Pto. Bertrand	67	1	Ripio	
Pto. Tranquilo	▶ Pto. Guadal	59	1,5	Ripio	
Pto. Guadal	▶ Chile Chico	106	2,5	Ripio	
Puerto Guadal	▶ Mallín Grande	32	45 min.	Ripio	
Mallín Grande	▶ Chile Chico	74	1,5 hrs	Ripio	
Pto. Bertrand	▶ Cochrane	49	1	Ripio	
Cochrane	▶ Caleta Tortel	128	2,5	Ripio	
Cochrane	▶ Villa O'Higgins	237	5	Ripio	} Incluir Transbordo no fiordo Mitchel
Caleta Tortel	▶ Villa O'Higgins	155	3,5	Ripio	







Carretera Austral

Rota cênica da Patagonia

Reconhecida a nível mundial como a rota ideal para os aventureiros que querem desfrutar das mais espetaculares paisagens, a Carretera Austral une em 1.240 quilômetros a Puerto Montt (Região de Los Lagos) com Villa O'Higgins (limite sul Região de Aysén). Possui seções em barcaças navegando entre fiordes ou cruzando extensos rios e lagos. Todo o trajeto oferece uma surpreendente viagem onde você poderá visitar os Parques e Reservas Nacionais e desfrutar diferentes paisagens que variam entre bosques sempre verdes a bosques andinos patagônicos, através de lagos de cores intensas, extensas pampas e geleiras, imponentes rios e montanhas. Uma experiência que você jamais irá esquecer e que te convidamos a explorar.



Atividades que você poderá realizar neste percurso pela Carretera Austral em Aysén Patagonia



Trilhas para observar o "Ventisquero Colgante" no Parque Nacional Queulat



Navegação até a Lagoa San Rafael, declarada Reserva da Biosfera pela UNESCO



Visitar o Acampamento Mineiro de Puerto Cristal, declarado Monumento Histórico



Caminhada nas Geleiras de Campo de Gelo Norte e Sul, uma das principais reservas de água no mundo



Rafting e descida em caiaque pelo Rio Baker, o mais abundante do Chile



Recorrer Caleta Tortel, localidade declarada Zona Típica por suas passarelas de cipreste



Observação de fauna, flora y formações geológicas no Parque Nacional Patagônia



Vista panorâmica do Lago General Carrera, segundo maior lago da América do Sul



Praticar caiaque e pesca recreativa nos diversos rios, lagos e



Visitar as Capelas de Mármore em Puerto Tranquilo, declaradas Santuário da Natureza

📍 Destino Aysén Patagonia Queulat

Parque Nacional Queulat:

Conta com uma superfície de 154.093 hectares e sua maior atração é o Ventisquero Colgante, geleira que nutre numerosas cachoeiras e rios, em meio a uma exuberante vegetação. Conta com 3 trilhas de excursão de dificuldade média e alta, que permitem recorrer e apreciar a variada flora e fauna do Parque e a linda Lagoa Témpanos.




Fiordes e Canais:

Neste setor costeiro se encontram lindos povoados como Melinka, Repollal, Puerto Gala, Puerto Gaviota, Puerto Cisnes, Puerto Aguirre, Melimoyu, Puyuhapi entre outros, onde você poderá conhecer a cultura dos pescadores e habitantes deste exuberante território, rodeados de trilhas de bosques sempre verdes, sítios arqueológicos, águas termais e uma abundante fauna marinha.



Bacia do Palena:

Entrada norte à Região de Aysén, inclui as localidades de Lago Verde ao leste, Raúl Marín Balmaceda ao oeste e La Junta localizada entre os rios Palena e Rosselot. Neste setor poderás praticar caiaque e pesca recreativa em seus lagos e rios, desfrutar das praias e trilhas em extensos bosques nativos.



📍 Destino Aysén

Porto Chacabuco:

Principal Porto da Região de Aysén, localizado a 81 quilômetros de Coyahique e desde onde partem os cruzeiros rumo a Lagoa San Rafael. Também se pode realizar travessias a diferentes ilhas como Las Huichas, recorrendo lindos fiordes e canais que dão vida a todo este setor costeiro




Porto Aysén:

Na segunda localidade mais importante da região. Destaca-se pela sua arquitetura, na qual se predominam as construções de madeira nativa. Entre suas atrações está a Ponte Presidente Ibáñez; a maior ponte suspensa do Chile e declarada Monumento Histórico. Também se destacam os rios onde é possível praticar diferentes atividades.



📍 Destino Chelenko



Parque Nacional Cerro Castillo

Este Parque tem uma localização privilegiada, a somente 1 hora desde Balmaceda pela Carretera Austral pavimentada. Conta com diferentes trilhas durante o dia e para acampar, os que formam parte do “Senderos de Chile”. Sua principal atração é o majestoso Cerro Castillo de 2.675 metros. Também é destacada por ser protetora dos huemuls.

Santuário da Natureza, Capelas de Mármore

Este Monumento corresponde a um grupo de pequenas ilhotas compostas maioritariamente de mármore erodido pelas águas do Lago General Carrera. Seu importante valor científico, cênico, turístico e econômico para Puerto Tranquilo tem permitido ser reconhecido como patrimônio geológico. Cada ano, milhares de turistas desfrutam navegando entre suas cavernas rodeados por suas cores vibrantes.



Lago General Carrera


Chamado Chelenko pelos tehuelches, que significa “Águas Tormentosas”, deve sua incrível cor turquesa a sua origem glacial. É o segundo maior lago da América do Sul e uma das maiores reservas de água doce do país. Envolta ao lago você poderá encontrar lindas localidades como Pto. Ibañéz, Bahia Murta, Pto. Sanchez, Pto. Tranquilo. Pto. Guadal e Chile Chico, onde você pode realizar diferentes atividades turísticas.

Chile Chico

Cidade fronteiriça que é possível visitar navegando pelo Lago General Carrera ou pela Argentina através do Passo Fronteiriço Jemineni. Seu clima mediterrâneo permite uma crescente atividade econômica entorno ao cultivo e exportação de doces cerejas. Além disso, a 1 hora e meia, se encontra o Parque Nacional Patagônia (Setor Jemineni) onde se destaca o Valle Lunar, a Piedra Clavada e La Cueva de Las Manos



📍 Destino Coyhaique



Coyhaique

Cidade fronteiriça que é possível visitar navegando pelo Lago General Carrera ou pela Argentina através do Passo Fronteiriço Jemineni. Seu clima mediterrâneo permite uma crescente atividade econômica entorno ao cultivo e exportação de doces cerejas. Além disso, a 1 hora e meia, se encontra o Parque Nacional Patagônia (Setor Jemineni) onde se destaca o Valle Lunar, a Piedra Clavada e La Cueva de Las Manos

Parque Nacional Patagônia

Este Parque está localizado a 18 quilômetros ao norte de Cochrane e é um dos projetos de restauração ecológicas mais importantes do país. Foi criado em 2018 e esta formado pela ex Reserva N. Tamango e Reserva N. Jeiniméni e pelo Vale de Chacabuco. É possível realizar diferentes trilhas entre bosques andinos patagônicos, observação de fauna nativa, visitar museus e mirantes.



Río Baker

É o rio mais abundante do Chile, nasce no Lago Bertrand, no sudeste do Lago General Carrera e possui uma longitude total de 200 km, sua desembocadura é no Oceano Pacífico perto de Caleta Tortel. Entre seus atrativos destacam-se os mirantes da Confluência com o Rio Nef e a Confluência com o Rio Chacabuco. Além disso é o cenário perfeito para os aventureiros que praticam descidas em caiaque e rafting.

Cochrane

É o principal povoado do extremo sul da região, possui uma ampla oferta turística e serviços. Ao redor, podemos visitar numerosos atrativos como o Parque Nacional Patagônia, trekking às Geleiras Calluqueo, ascender ao Monte São Lorenzo, contemplar o transparente Lago Cochrane e conhecer o Monumento Histórico Paso San Carlos no setor de Los Ñadis.



Caleta Tortel

É um lindo povoado costeiro localizado na desembocadura do Rio Baker, e se caracteriza por suas passarelas de ciprestes das Guaitecas. Estas passarelas, são ruas da localidade e junto as escadas, formam mais de 7.5 quilômetros de distância por onde transitam seus habitantes e turistas. Em 2001 foi declarado Monumento Nacional na categoria de Zona Típica. Além disso, desde Tortel são realizadas navegações em direção a Ilha dos Mortos, ao Ventisquero Steffen e as Geleiras Jorge Montt.







Vila O'Higgins

É a localidade mais austral da região, marca o fim da Estrada Austral e o início de Campos de Hielo Sur. Uma ampla rede de trilhas e mirantes dão valor aos atrativos naturais como o Lago Cisnes, Lago Ciervo, Rio Mayer, o Glacial Mosco e o Glacial Tigre. Além de que se pode navegar pelo Lago O'Higgins para visitar o impressionante glacial O'higgins.





Visita nossa Biblioteca Digital escaneando este código QR y podrás bajar mapas e guías de Aysén Patagonia



¡Cuidemos Aysén Patagonia!

Ajuda-nos seguindo estas recomendações



Está prohibido fazer fogueiras em Áreas Silvestres Protegidas, somente em lugares habilitados.



De preferência lave sua louça em casa. Evite o uso de detergente.



Observe os animais desde uma distância prudente. Não intervenha ninhos ou tocas.



Evite escutar rádio ou escute-a em volume baixo. Respeite a vida silvestre e aos outros visitantes.



As pessoas em estado de embriaguez devem abandonar o Parque ou Reserva Nacional.



Ao interior dos Parques e Reservas não é permitido banho nem navegação a motor.



Leve seus desperdícios e deixe-os em um depósito de lixo na cidade.



Recordar que não está permitida a entrada de animais de estimação ao Parque



Recordar que não está permitida a entrada de animais de estimação ao Parque
A entrada a Parques e Reservas Nacionais tem um custo monetário. Pague com dinheiro em pesos chileno.



Os veículos somente podem entrar até o setor de Administração dos Parques e Reservas Nacionais



Observe a arte rupestre e fósseis, não toque nem destrua nosso patrimônio cultural.



Não está permitido realizar pesca recreativa nas Áreas Silvestres Protegidas.